




～誰ひとり取り残さない～
「指示待ち」型避難から
「自分で決める」避難へ


令和4年7月1日
提供開始


リアルタイムな防災情報で
自分と家族の命を守る


総合防災情報

秦野市


 **災害状況**
火災や土砂崩れなどの被害情報をリアルタイムでマップに表示します。

 **避難所情報**
避難所の開設状況や避難者数などマップに4段階で分かりやすく表示します。

 **避難情報**
避難情報が発令された地域と内容を網掛けてマップに表示します。

 **平時の備え**
ハザードマップや気象情報など平時から役立つ防災情報を表示します。

QRコードを読みとるか「秦野市総合防災情報」で検索！！



秦野市総合防災情報

【平常時の活用】

市からののお知らせ
市からののお知らせ一覧

避難発令情報
避難発令情報一覧

避難所開設状況
避難所一覧

気象情報
ウェザーニュース

マップに表示
避難施設
災害情報
河川水位情報
土砂災害警戒区域等
洪水浸水想定区域
消防水利

災害に備える
避難対象区域
避難時のポイント
避難者カード
被災された方へ
関係機関等連絡先

関連ページ

市からののお知らせ一覧
2022/06/20 15:04:42
台風〇号が接近しています。
本市への最接近時刻は午後5時頃となり、一時的に風雨が強くなりますので、引き続き警戒してください。

気象情報

浸水想定区域

水想定区域や土砂災害警戒区域をマップ上で確認
スマートフォンでは、GPSによる現在地からハザードを確認

1kmごとにメッシュを設け、気象庁の土砂キキクルの情報と連携し、土砂災害の危険度(土壌雨量)をリアルタイムに表示

マップに重ね合わせたい情報を任意で
選択取得したい情報をマップに表示

【災害時の活用】

発生した被害状況を地図上に表示

日時:2022/06/21 09:09:16
災害種別:その他
備考:道路冠水 歩行注意

施設名 : 市立大根公民館
開設状況:開設
開設日時:
避難者数:50 余裕あり

避難所開設状況

避難発令情報一覧

発令時刻/内容	対象世帯数
2022-06-21 09:44:18 浸水被害が発生する可能性が極めて高いため、××時××分南矢名地域で浸水想定区域内にお住まいの方又は大根川の近くにお住まいの方に警戒レベル4 避難指示を発令しました。 危険な場所から大根公民館へ全員避難してください。	3569世帯

発令した避難情報の緊急度に応じて3段階に色が変わり(紫は避難指示)
対象地域は1kmごとに表示

収容能力の使用率に併せて4段階(◎余裕あり、○やや混雑、△混雑、×満員)で表示