

令和元年10月 No. 547  
秦野市政策部行政経営課

# 人口と世帯

令和元年10月1日現在

人口	総数	165,051 人	前月からの増減 ( -16 )	前年同月からの増減 [ -342 ]
	男	84,555 人	( -12 )	[ -71 ]
	女	80,496 人	( -4 )	[ -271 ]
世帯数		72,161 世帯	( 71 )	[ 837 ]
	1世帯当たり	2.29 人	( 0.00 )	[ -0.03 ]

## 人口と世帯の移動状況

(令和元年9月中)

区分	自然増減 ①	出生	死亡	社会増減 ②	増加				減少				合計 ① + ②
					県外転入	県内転入	その他	計	県外転出	県内転出	その他	計	
計	-69	77	146	53	235	205	7	447	173	214	7	394	-16
男	-32	47	79	20	134	108	4	246	108	114	4	226	-12
女	-37	30	67	33	101	97	3	201	65	100	3	168	-4
世帯	-55		55	126	177	131	49	357	106	107	18	231	71

## 地区別人口と世帯

区分 地区	10月1日現在				9月中の増減				前年同月中からの増減			
	世帯数	人口			世帯数	人口			世帯数	人口		
		計	男	女		計	男	女		計	男	女
市計	72,161	165,051	84,555	80,496	71	-16	-12	-4	837	-342	-71	-271
本町	9,175	21,144	10,659	10,485	-11	-49	-18	-31	96	-80	17	-97
南	13,298	32,764	16,285	16,479	14	23	2	21	221	63	25	38
東	6,388	15,802	7,880	7,922	-5	-24	-16	-8	50	-80	-74	-6
北	4,993	13,367	6,784	6,583	34	26	12	14	64	-74	-35	-39
大根・鶴巻	21,877	41,687	22,755	18,932	2	-33	-10	-23	256	-49	8	-57
(大根)	14,218	26,420	14,917	11,503	3	-19	-9	-10	105	-69	-19	-50
(鶴巻)	7,659	15,267	7,838	7,429	-1	-14	-1	-13	151	20	27	-7
西	15,669	38,104	19,084	19,020	36	51	23	28	149	-62	16	-78
上	761	2,183	1,108	1,075	1	-10	-5	-5	1	-60	-28	-32

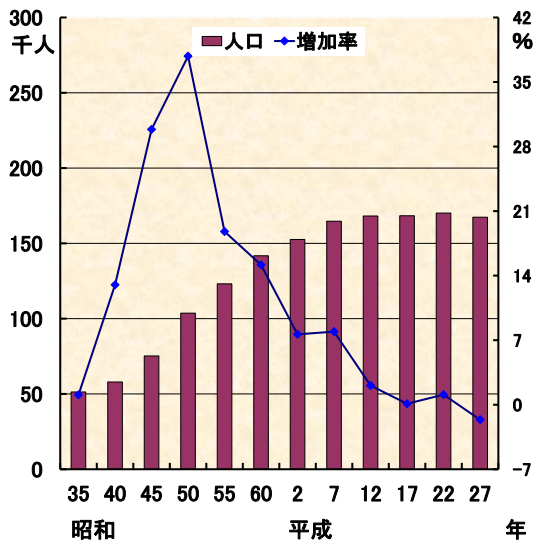
(注) この人口と世帯数は平成27年国勢調査確定値に、毎月の住民基本台帳登録の異動を加え推計した数値です。

# 大字・町別人口と世帯数

(令和元年10月1日現在)

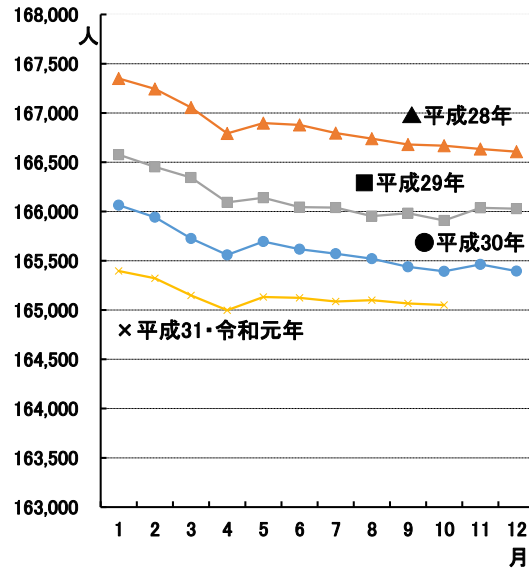
大字・町	世帯数	人			大字・町	世帯数	人		
		計	男	女			計	男	女
<b>本町計</b>	<b>9,175</b>	<b>21,144</b>	<b>10,659</b>	<b>10,485</b>	<b>北計</b>	<b>4,993</b>	<b>13,367</b>	<b>6,784</b>	<b>6,583</b>
本町一丁目	293	495	266	229	羽根	774	1,918	968	950
本町二丁目	345	712	357	355	菩提	867	2,388	1,252	1,136
本町三丁目	689	1,460	653	807	横野	205	559	277	282
河原町	219	462	235	227	戸川	2,688	7,222	3,633	3,589
元町	269	646	311	335	三屋	459	1,280	654	626
末広町	115	285	132	153	<b>大根・鶴巻計</b>	<b>21,877</b>	<b>41,687</b>	<b>22,755</b>	<b>18,932</b>
入船町	218	539	261	278	<b>(大根計)</b>	<b>14,218</b>	<b>26,420</b>	<b>14,917</b>	<b>11,503</b>
曾屋一丁目	176	445	217	228	北矢名	3,195	6,419	3,606	2,813
曾屋二丁目	321	734	378	356	南矢名	5,431	10,433	5,936	4,497
寿町	324	741	373	368	下大槻	2,489	4,695	2,488	2,207
栄町	168	389	181	208	南矢名一丁目	554	725	410	315
文京町	144	332	157	175	南矢名二丁目	936	1,288	838	450
幸町	205	482	250	232	南矢名三丁目	501	845	518	327
桜町一丁目	162	396	190	206	南矢名四丁目	623	1,121	628	493
桜町二丁目	224	559	269	290	南矢名五丁目	489	894	493	401
水神町	301	703	329	374	<b>(鶴巻計)</b>	<b>7,659</b>	<b>15,267</b>	<b>7,838</b>	<b>7,429</b>
ひばりヶ丘	345	863	448	415	鶴巻	1,193	2,696	1,361	1,335
富士見町	118	261	125	136	鶴巻北一丁目	654	1,481	729	752
曾屋上	3,891	9,266	4,821	4,445	鶴巻北二丁目	866	1,591	763	828
大槻	648	1,374	706	668	鶴巻北三丁目	534	1,097	560	537
<b>南計</b>	<b>13,298</b>	<b>32,764</b>	<b>16,285</b>	<b>16,479</b>	鶴巻南一丁目	952	1,565	910	655
新張町	433	974	519	455	鶴巻南二丁目	1,198	2,306	1,160	1,146
鈴張町	226	512	263	249	鶴巻南三丁目	463	996	541	455
緑水町	497	1,239	602	637	鶴巻南四丁目	1,147	2,218	1,141	1,077
清水町	379	994	481	513	鶴巻南五丁目	652	1,317	673	644
平沢町	3,130	7,930	3,995	3,935	<b>西計</b>	<b>15,669</b>	<b>38,104</b>	<b>19,084</b>	<b>19,020</b>
上今川町	284	728	365	363	並木町	589	1,469	725	744
今川町	379	782	356	426	弥生町	453	997	499	498
今泉町	2,598	6,386	3,214	3,172	春日町	422	918	457	461
大室町	173	344	179	165	松原町	365	834	415	419
尾尻町	343	763	379	384	堀西川	2,595	6,585	3,349	3,236
西大竹	1,525	3,312	1,631	1,681	堀山下	1,496	3,505	1,766	1,739
南が丘一丁目	542	1,237	660	577	沼代新町	1,341	3,735	1,944	1,791
南が丘二丁目	212	742	370	372	柳町一丁目	576	1,441	700	741
南が丘三丁目	622	1,405	682	723	柳町二丁目	176	355	179	176
南が丘四丁目	658	1,469	700	769	柳町三丁目	127	234	105	129
南が丘五丁目	215	914	396	518	若松が丘	303	648	337	311
立野台一丁目	150	412	196	216	曲松一丁目	630	1,417	711	706
立野台二丁目	111	267	138	129	曲松二丁目	464	909	476	433
立野台三丁目	10	35	18	17	渋沢沢窪	573	1,183	570	613
今泉台一丁目	280	768	373	395	千村	1,263	3,380	1,675	1,705
今泉台二丁目	129	363	183	180	千村一丁目	128	300	141	159
今泉台三丁目	118	372	176	196	千村二丁目	134	492	222	270
今泉台	284	816	409	407	千村三丁目	473	1,101	568	533
<b>東計</b>	<b>6,388</b>	<b>15,802</b>	<b>7,880</b>	<b>7,922</b>	千村四丁目	954	2,225	1,099	1,126
落合	799	2,055	1,029	1,026	千村五丁目	561	1,334	647	687
名古	871	2,275	1,128	1,147	渋沢上一丁目	261	707	343	364
寺木	486	1,369	684	685	渋沢上二丁目	222	567	294	273
小蓑	50	163	82	81	千村一丁目	299	749	349	400
蓑毛	177	435	216	219	千村二丁目	215	560	289	271
東田	2,381	5,695	2,816	2,879	千村三丁目	463	1,069	516	553
西田	1,378	3,275	1,658	1,617	千村四丁目	291	748	379	369
下落	246	535	267	268	千村五丁目	295	642	329	313
					<b>上計</b>	<b>761</b>	<b>2,183</b>	<b>1,108</b>	<b>1,075</b>
					菅	463	1,113	566	547
					廻部	94	557	281	276
					柳川	101	265	135	130
					八沢	103	248	126	122

### 1 市制施行後の人口及び増加率の推移

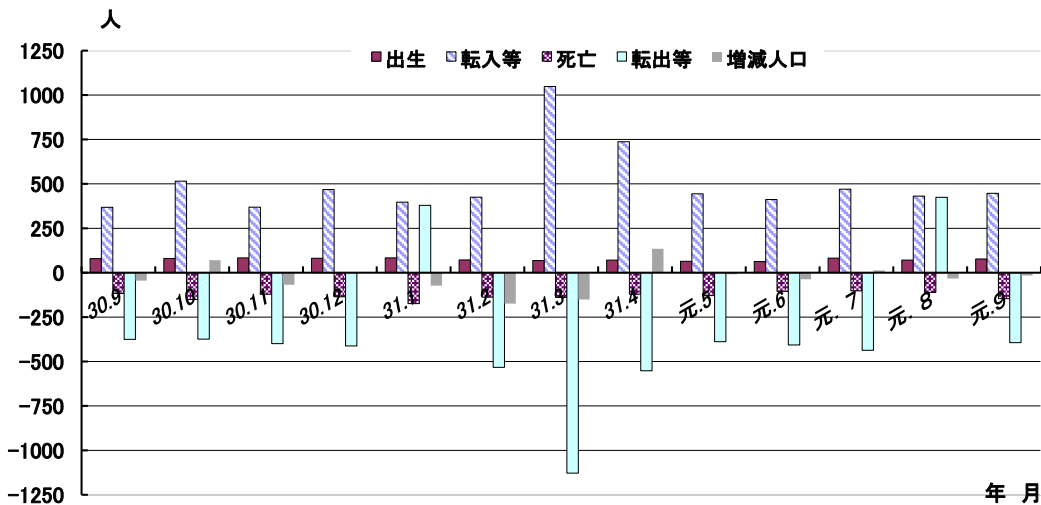


各年10月1日現在  
昭和35年の人口は51,285人(現在の市域で換算)

### 2 養野市人口の月別推移



### 3 月別人口異動 (平成30年9月中～令和元年9月中)



《参 考》(戸籍住民課調)  
住民基本台帳人口 (令和元年9月末日現在)  
地区別

地区	世帯	人口	内訳	
			男	女
本町	9,838	21,420	10,762	10,658
南	14,180	32,793	16,314	16,479
東	7,006	16,130	8,066	8,064
北	5,635	13,399	6,766	6,633
大根・鶴巻	18,518	36,992	18,768	18,224
(大根)	11,471	22,827	11,790	11,037
(鶴巻)	7,047	14,165	6,978	7,187
西	17,084	38,540	19,366	19,174
上	904	2,009	1,002	1,007
合計	73,165	161,283	81,044	80,239

### 年齢別

年齢	人口	内訳	
		男	女
0～14歳	18,608	9,640	8,968
15～64歳	94,873	49,512	45,361
65歳～	47,802	21,892	25,910
合計	161,283	81,044	80,239
構成比			
0～14歳	11.5%	11.9%	11.2%
15～64歳	58.8%	61.1%	56.5%
65歳～	29.7%	27.0%	32.3%

(注) この人口と世帯数は、平成24年7月9日改正の住民基本台帳法にもとづく数値です。

# 人 口 と 世 帯

令和元年9月1日現在

(平成27年国勢調査確定数を基準人口とした推計人口)

市区町村	世帯数	人 口			前1か月の人口増減の内訳			1世帯当 たり人員	人口密度 (1km <sup>2</sup> )
		総 数	男	女	計	自然増減	社会増減		
県 計	4,162,332	9,199,037	4,585,256	4,613,781	-352	-1,168	816	2.21	3,807
市 部 計	4,042,653	8,910,517	4,443,318	4,467,199	-223	-984	761	2.20	4,923
郡 部 計	119,679	288,520	141,938	146,582	-129	-184	55	2.41	476
横 浜 市	1,710,077	3,748,322	1,862,199	1,886,123	-151	-475	324	2.19	8,566
鶴 見 区	140,061	292,701	151,199	141,502	55	16	39	2.09	8,808
神 奈 川 区	125,806	244,629	124,111	120,518	4	-7	11	1.94	10,313
西 区	55,696	103,720	52,473	51,247	-77	-14	-63	1.86	14,754
中 区	81,146	149,467	78,496	70,971	123	-54	177	1.84	7,024
南 区	99,868	195,756	97,522	98,234	-112	-70	-42	1.96	15,475
港 南 区	93,971	213,988	104,876	109,112	-4	-56	52	2.28	10,753
保 土 ヶ 谷 区	96,268	205,745	102,325	103,420	-26	-61	35	2.14	9,382
旭 区	106,127	245,329	118,804	126,525	-11	-85	74	2.31	7,496
磯 子 区	77,019	166,488	81,886	84,602	-76	-63	-13	2.16	8,740
磯 金 区	88,672	198,677	97,254	101,423	-64	-60	-4	2.24	6,417
港 北 区	170,379	352,933	178,279	174,654	58	80	-22	2.07	11,240
緑 区	77,797	182,020	89,500	92,520	-107	-38	-69	2.34	7,135
青 葉 区	129,192	310,106	150,474	159,632	18	0	18	2.40	8,805
都 筑 区	83,611	212,298	105,659	106,639	29	31	-2	2.54	7,617
戸 塚 区	119,361	280,514	137,179	143,335	187	10	177	2.35	7,838
栄 泉 区	51,523	119,801	58,305	61,496	-69	-29	-40	2.33	6,469
62,176	151,933	74,242	77,691	-35	-44	9	2.44	6,443	
51,404	122,217	59,615	62,602	-44	-31	-13	2.38	7,118	
川 崎 市	739,834	1,529,790	773,950	755,840	539	260	279	2.07	10,697
川 崎 区	120,248	233,095	125,307	107,788	40	-33	73	1.94	5,897
幸 区	81,211	169,885	85,772	84,113	149	44	105	2.09	16,972
中 原 区	132,863	261,648	133,246	128,402	200	134	66	1.97	17,751
高 津 区	113,117	233,211	117,032	116,179	105	37	68	2.06	14,255
多 摩 区	100,669	232,303	113,426	118,877	-79	14	-93	2.31	12,483
相 模 原 市	113,205	219,824	112,142	107,682	90	54	36	1.94	10,723
78,521	179,824	87,025	92,799	34	10	24	2.29	7,734	
326,748	722,570	361,318	361,252	-60	-114	54	2.21	2,197	
74,051	170,854	85,994	84,860	-84	-55	-29	2.31	673	
122,562	271,942	136,610	135,332	-50	-54	4	2.22	7,376	
130,135	279,774	138,714	141,060	74	-5	79	2.15	7,341	
横 須 賀 市	167,270	394,048	196,610	197,438	-650	-179	-471	2.36	3,908
平 塚 市	112,105	257,713	128,996	128,717	-151	-70	-81	2.30	3,800
鎌 倉 市	74,854	172,304	81,023	91,281	66	-55	121	2.30	4,343
藤 沢 市	190,816	434,412	214,715	219,697	99	-6	105	2.28	6,245
小 田 原 市	81,728	190,181	92,439	97,742	-137	-103	-34	2.33	1,671
茅 ヶ 崎 市	102,827	241,913	117,766	124,147	-68	-84	16	2.35	6,776
24,636	56,955	26,601	30,354	-3	-25	22	2.31	3,296	
17,534	42,548	20,447	22,101	-46	-31	-15	2.43	1,328	
72,090	165,067	84,567	80,500	-33	-40	7	2.29	1,591	
100,314	224,675	116,268	108,407	-176	-19	-157	2.24	2,394	
108,350	237,375	118,638	118,737	145	13	132	2.19	8,762	
伊 勢 原 市	45,533	102,169	51,800	50,369	-51	-22	-29	2.24	1,839
海 老 名 市	57,196	133,629	67,260	66,369	464	-8	472	2.34	5,026
座 間 市	59,230	130,604	65,093	65,511	36	-5	41	2.21	7,433
南 足 柄 市	16,589	41,871	20,618	21,253	-36	-6	-30	2.52	543
綾 瀬 市	34,922	84,371	43,010	41,361	-10	-15	5	2.42	3,811
三 浦 郡 葉 山 町	12,700	31,666	14,966	16,700	-42	-25	-17	2.49	1,858
高 座 郡 寒 川 町	19,742	48,365	24,506	23,859	8	-4	12	2.45	3,626
24,107	59,064	28,664	30,400	-59	-41	-18	2.45	2,250	
12,666	31,309	15,286	16,023	-34	-26	-8	2.47	1,822	
11,441	27,755	13,378	14,377	-25	-15	-10	2.43	3,057	
足 柄 上 郡	25,154	65,039	32,063	32,976	38	-37	75	2.59	214
3,451	9,389	4,712	4,677	0	-8	8	2.72	470	
6,489	17,056	8,476	8,580	-13	-11	-2	2.63	1,186	
4,576	10,903	5,372	5,531	33	-11	44	2.38	289	
3,861	9,705	4,766	4,939	-2	-9	7	2.51	43	
6,777	17,986	8,737	9,249	20	2	18	2.65	2,746	
足 柄 下 郡	20,114	41,872	19,607	22,265	-61	-57	-4	2.08	297
6,254	11,223	5,361	5,862	-13	-11	-2	1.79	121	
3,049	6,844	3,200	3,644	-6	-15	9	2.24	971	
10,811	23,805	11,046	12,759	-42	-31	-11	2.20	581	
17,862	42,514	22,132	20,382	-13	-20	7	2.38	403	
16,706	39,417	20,556	18,861	-15	-20	5	2.36	1,150	
1,156	3,097	1,576	1,521	2	0	2	2.68	43	