

E 頭高山コース


歩行距離：約 7.6km、歩行時間：約 2 時間 15 分

渋沢駅から秦野市の南西にある頭高山（ずっこうやま）を目指すコースです。標高は約 303m と高い山ではありませんが、麓にはチューリップで有名なお寺「泉蔵寺」や白山神社があり、春には八重桜が満喫できます。

前半は市街地を歩きますが、後半は車の通行が少ない林間のコースになります。頭高山山頂は整備され、松田町方面への眺望が良く、休憩には最適です。



園楽稲荷神社 - 鳥居とイチョウ (12 月上旬)



今泉名水桜公園 (今泉湧水池) (4 月上旬)



白笹稲荷神社

湧水がいっぱいだね！



まいまいの泉 (南公民館敷地内)

A 渋沢丘陵・震生湖コース

歩行距離：約 7.5km、歩行時間：約 2 時間 5 分

渋沢丘陵は秦野市の南側に位置し、小田急線 渋沢駅と秦野駅を結ぶ線に沿って、連なる丘陵地帯です。その丘陵と関東大震災のときに誕生した湖、震生湖を歩きます。

スタートの秦野駅から白笹稲荷神社までは、比較的平坦な道です。コース途中には名水の里「はだの」らしく秦野盆地湧水群の湧水スポットがたくさんあります。渋沢丘陵からは丹沢表尾根のやまなみや富士山が一望できます。



E-2 泉蔵寺



E-3 頭高山



E-4 千村地区の八重桜摘み (4 月下旬)



A-7 渋沢丘陵から見た丹沢表尾根



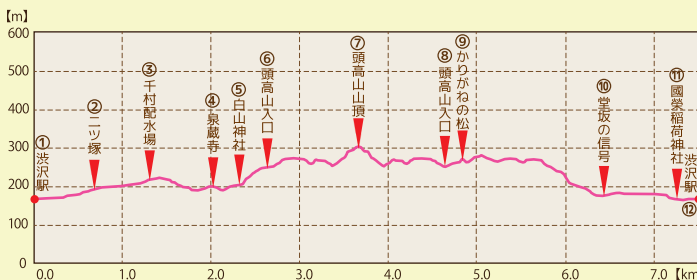
A-6 秋の震生湖 (12 月上旬)



A-5 福寿弁財天



A-8 西側には富士山も

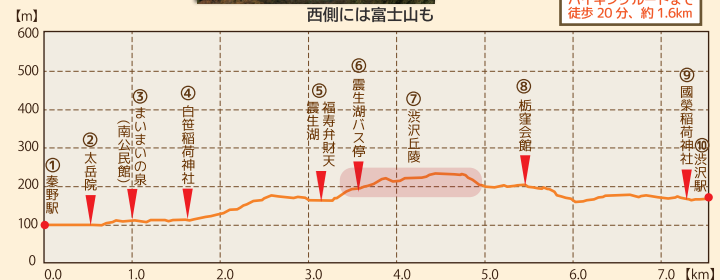


参拝は関東のいづもさんへ

出雲大社 相模分祠
秦野市平沢 1221 (TEL) 0463-81-1122
【年中無休 8:30-17:00 無料P130台】

湯花楽 秦野市平沢 295-2
10:00-25:00 (水曜日 9:30) 日付ロ
TEL. 0463-84-4126

もっと詳しい情報は、WEBで検索



秦野駅南口 → 秦野総合高校前 (バス5分)
ハイキングルートまで 徒歩20分、約1.6km