

## 市道の認定について

次のとおり市道を認定するものとする。

路線名	起 点	終 点	延 長 (メートル)	幅 員 (メートル)
曾屋170号線	秦野市曾屋 3489番5地先	秦野市曾屋 3199番1地先	78.3	4.5～ 5.7
曾屋171号線	秦野市曾屋 735番3地先	秦野市曾屋 734番1地先	84.3	5.0～ 6.0
曾屋172号線	秦野市曾屋 735番1地先	秦野市曾屋 738番5地先	54.4	5.0
曾屋一丁目11号線	秦野市曾屋一丁目 2325番7地先	秦野市曾屋一丁目 2320番1地先	115.4	4.5～ 5.0
上大槻27号線	秦野市上大槻 989番7地先	秦野市上大槻 990番10地先	62.8	4.5
新町24号線	秦野市新町 594番3地先	秦野市新町 594番298地先	44.0	4.5～ 5.0
清水町22号線	秦野市清水町 939番2地先	秦野市清水町 939番14地先	38.6	4.0
平沢151号線	秦野市平沢 796番3地先	秦野市平沢 796番8地先	48.1	5.0
西田原60号線	秦野市西田原 84番6地先	秦野市西田原 84番7地先	45.2	4.5
南矢名160号線	秦野市南矢名 435番1地先	秦野市南矢名 426番6先	157.8	6.0
南矢名161号線	秦野市南矢名 429番15地先	秦野市南矢名 429番1先	61.0	4.5
堀川51号線	秦野市堀川 560番9地先	秦野市堀川 560番5地先	57.7	4.5
曲松二丁目12号線	秦野市曲松二丁目 632番23地先	秦野市曲松二丁目 632番14地先	136.2	5.0～ 6.0

平成30年11月27日提出

秦野市長 高橋 昌和

提案理由

寄附及び開発行為による移管に伴い、市道を認定するため、道路法第8条第2項の規定により議会の議決を求めるものであります。

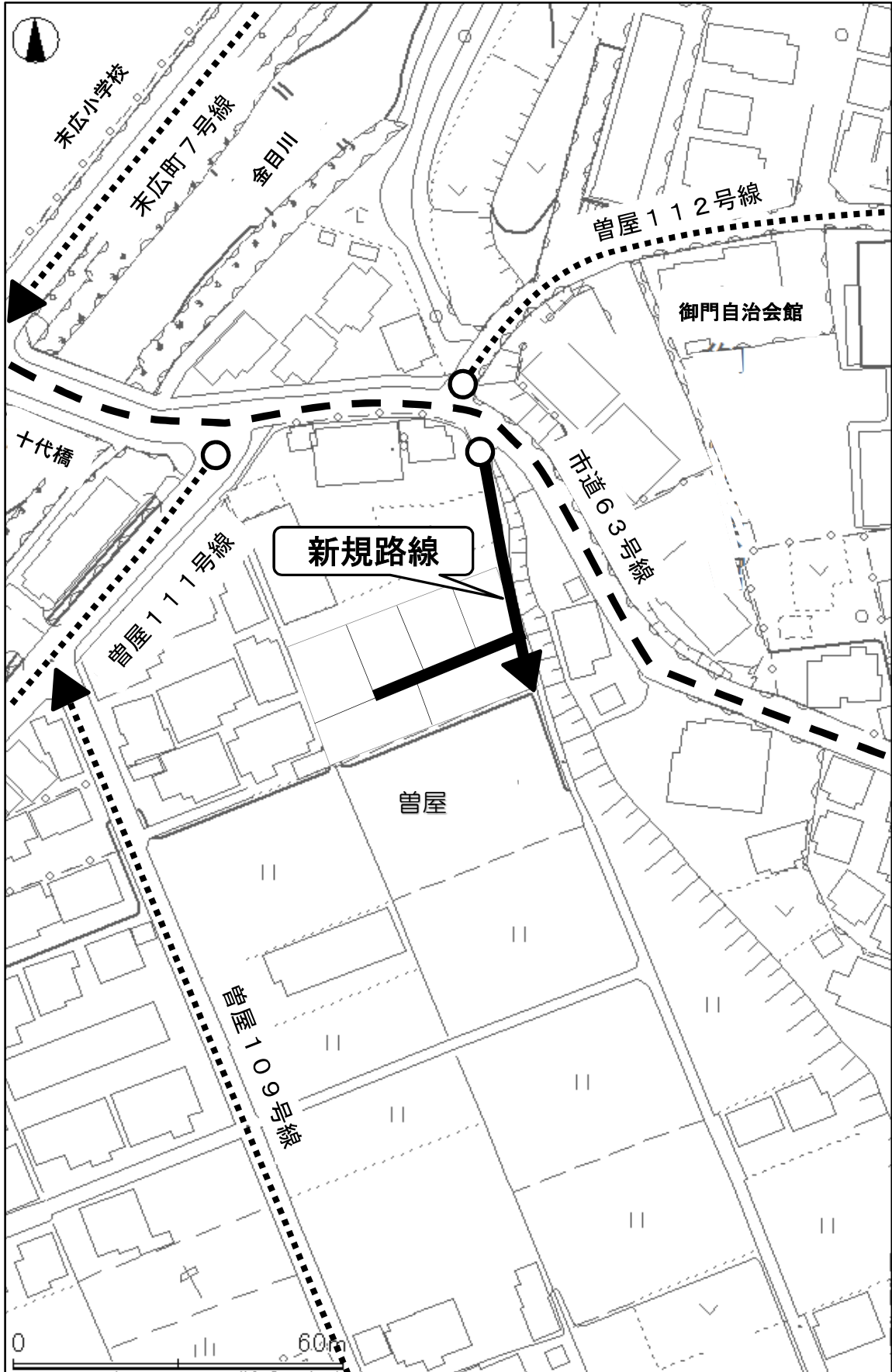
## 市道認定等路線箇所図

新規路線		変更路線		
路線名	図面No.	路線名	図面No.	変更内容
曾屋170号線	①	菩提20号線	⑫	終点変更
曾屋171号線 曾屋172号線	②	戸川16号線	⑬	
曾屋一丁目11号線	③	北矢名79号線	⑭	
上大槻27号線	④	堀山下6号線	⑮	
新町24号線	⑤			
清水町22号線	⑥			
平沢151号線	⑦			
西田原60号線	⑧			
南矢名160号線 南矢名161号線	⑨			
堀川51号線	⑩			
曲松二丁目12号線	⑪			

凡例	
○	起点
▲	終点
————	新規又は変更箇所
—— ————	既存1級、2級市道
■■■■■■■■	既存一般市道

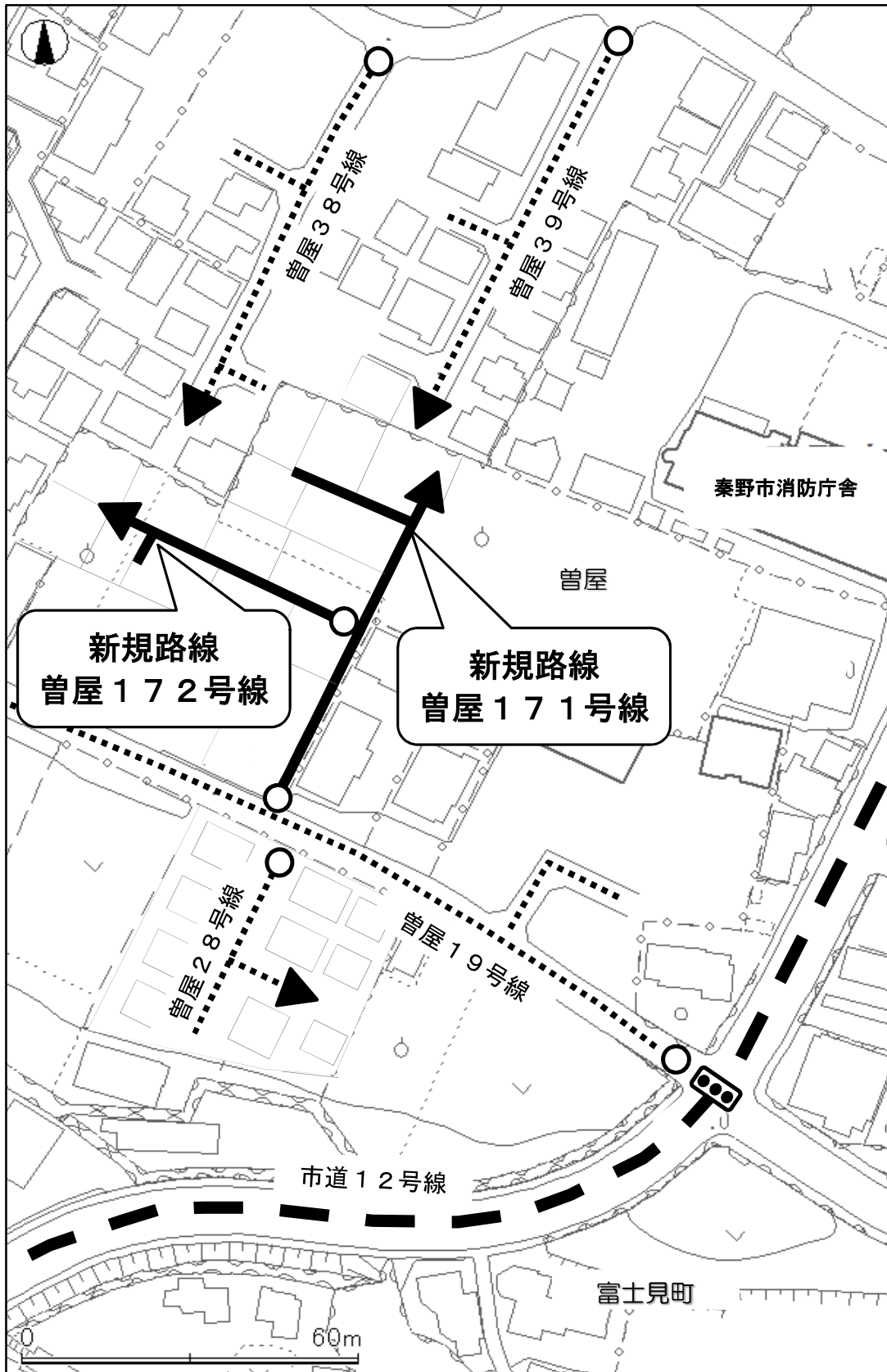
①

新規路線 曾屋170号線

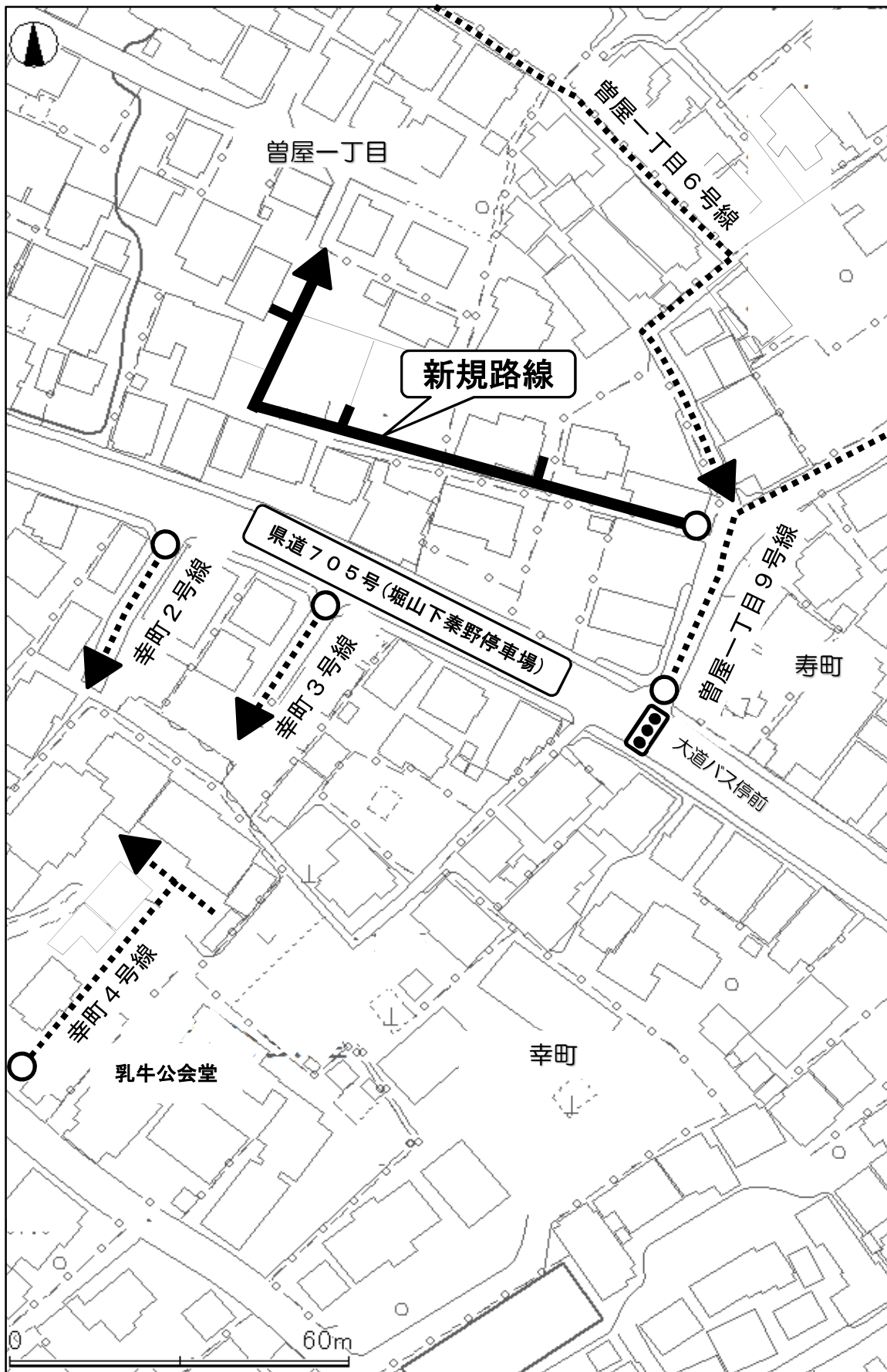


②

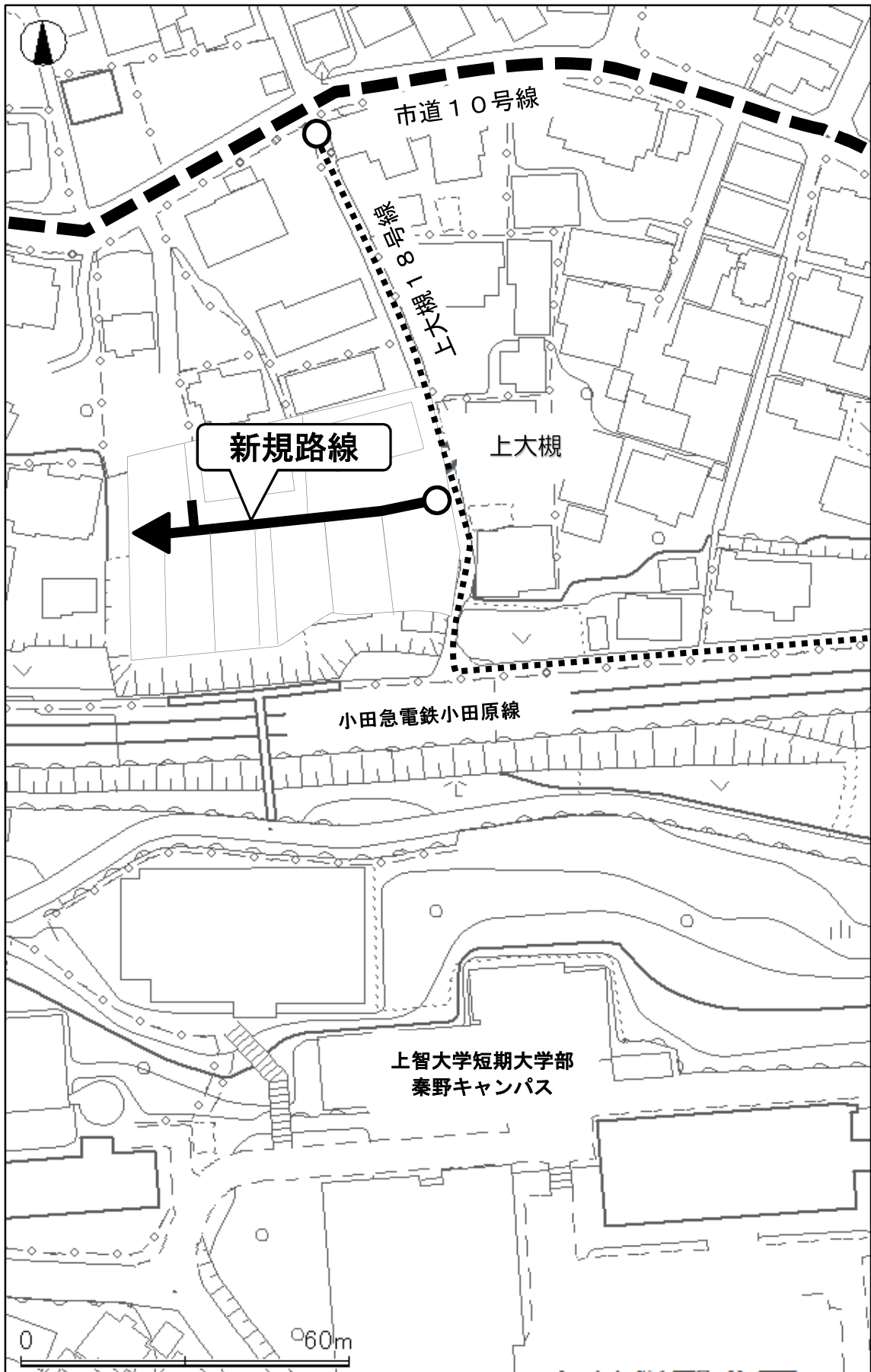
新規路線 曾屋171号線・曾屋172号線



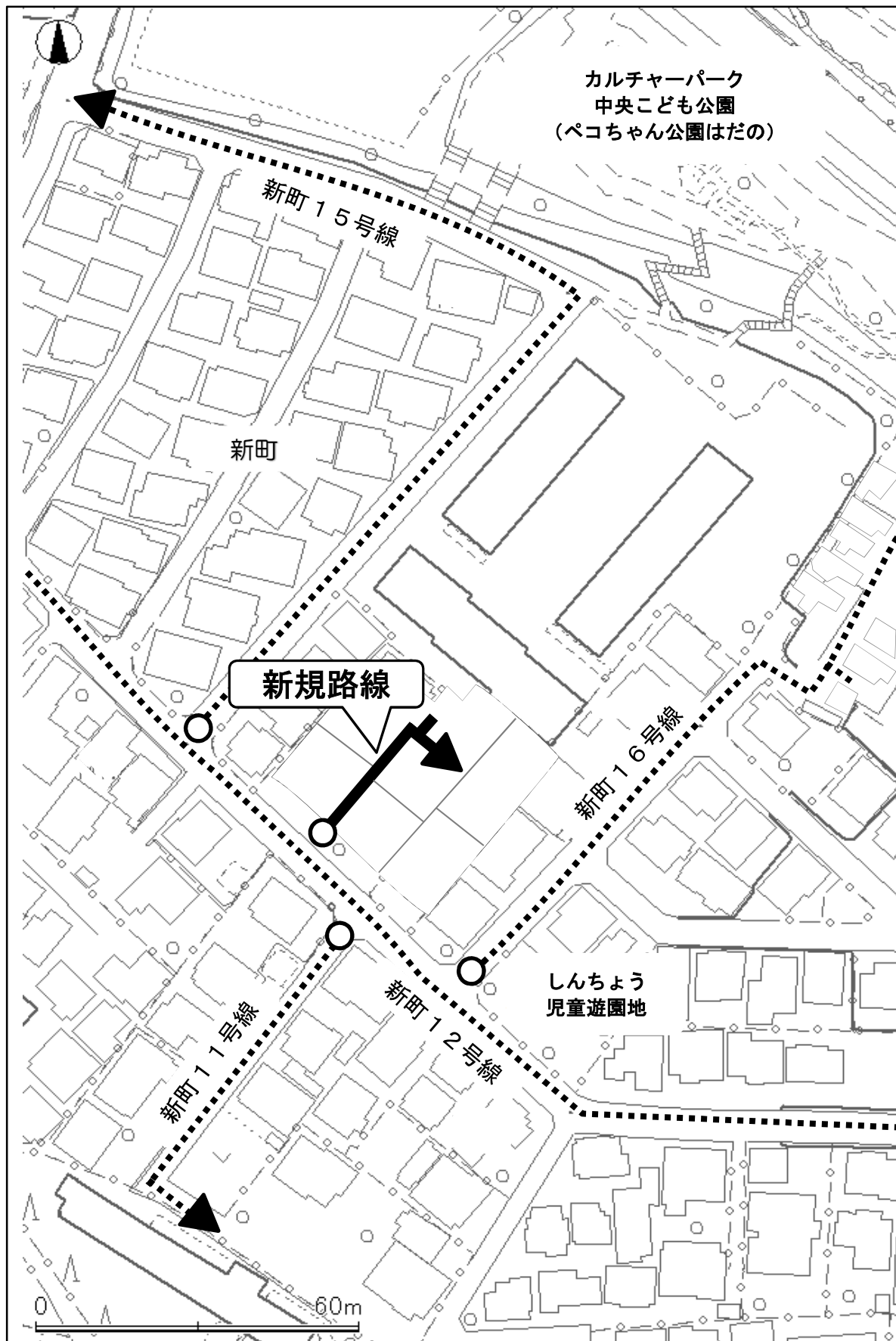
③ 新規路線 曾屋一丁目11号線



④ 新規路線 上大槻27号線

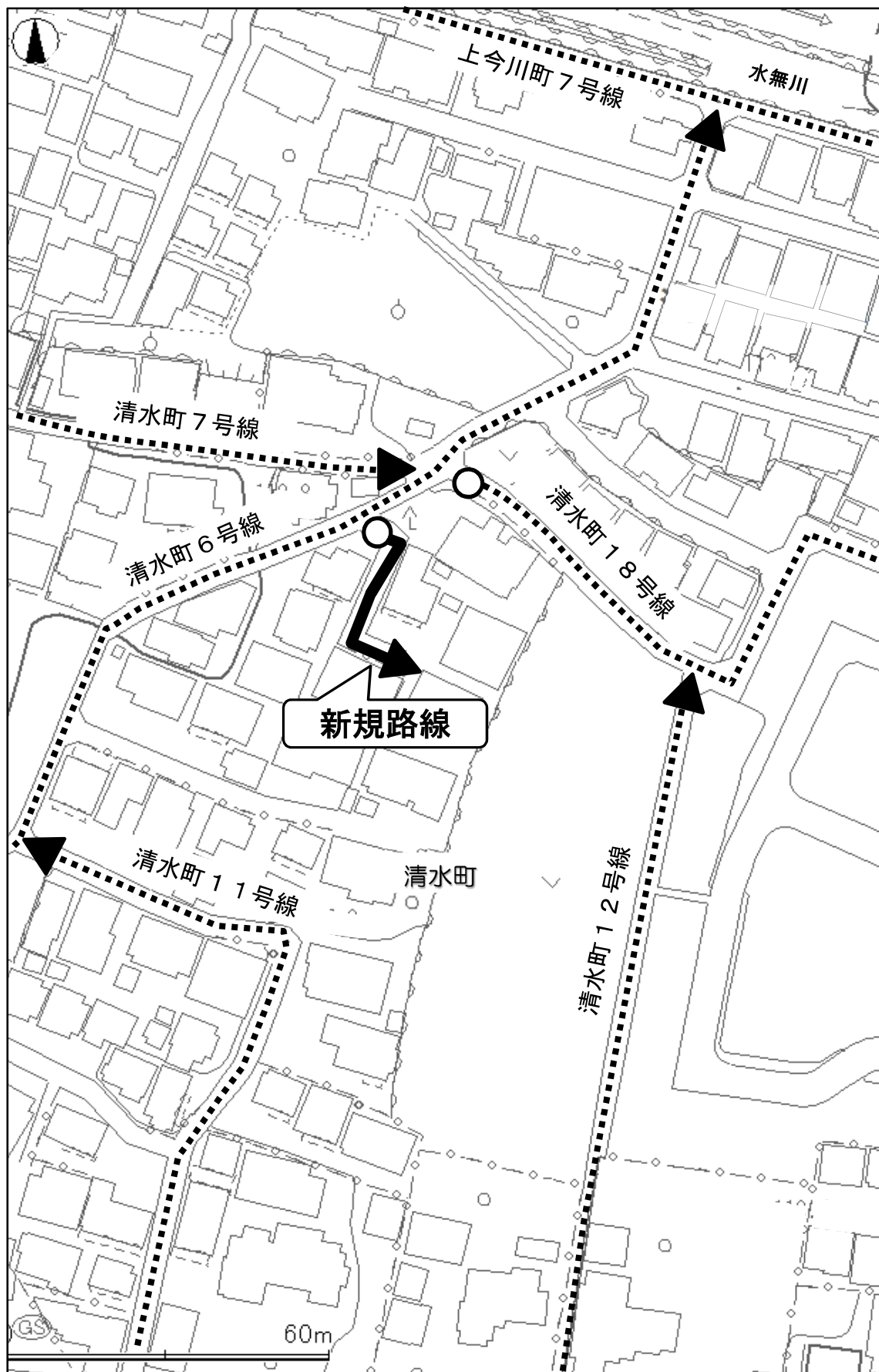


⑤ 新規路線 新町24号線



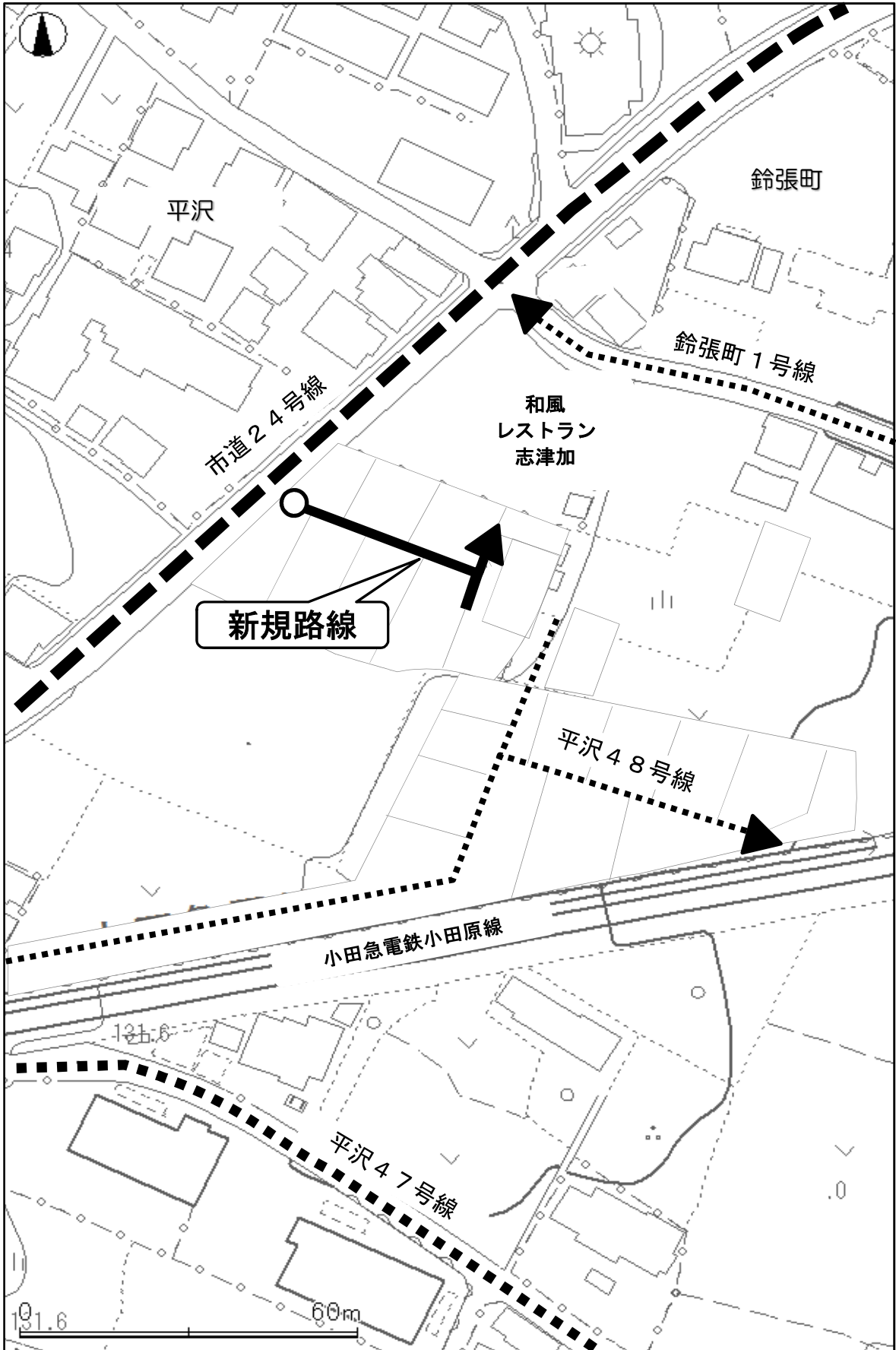


⑥ 新規路線 清水町22号線

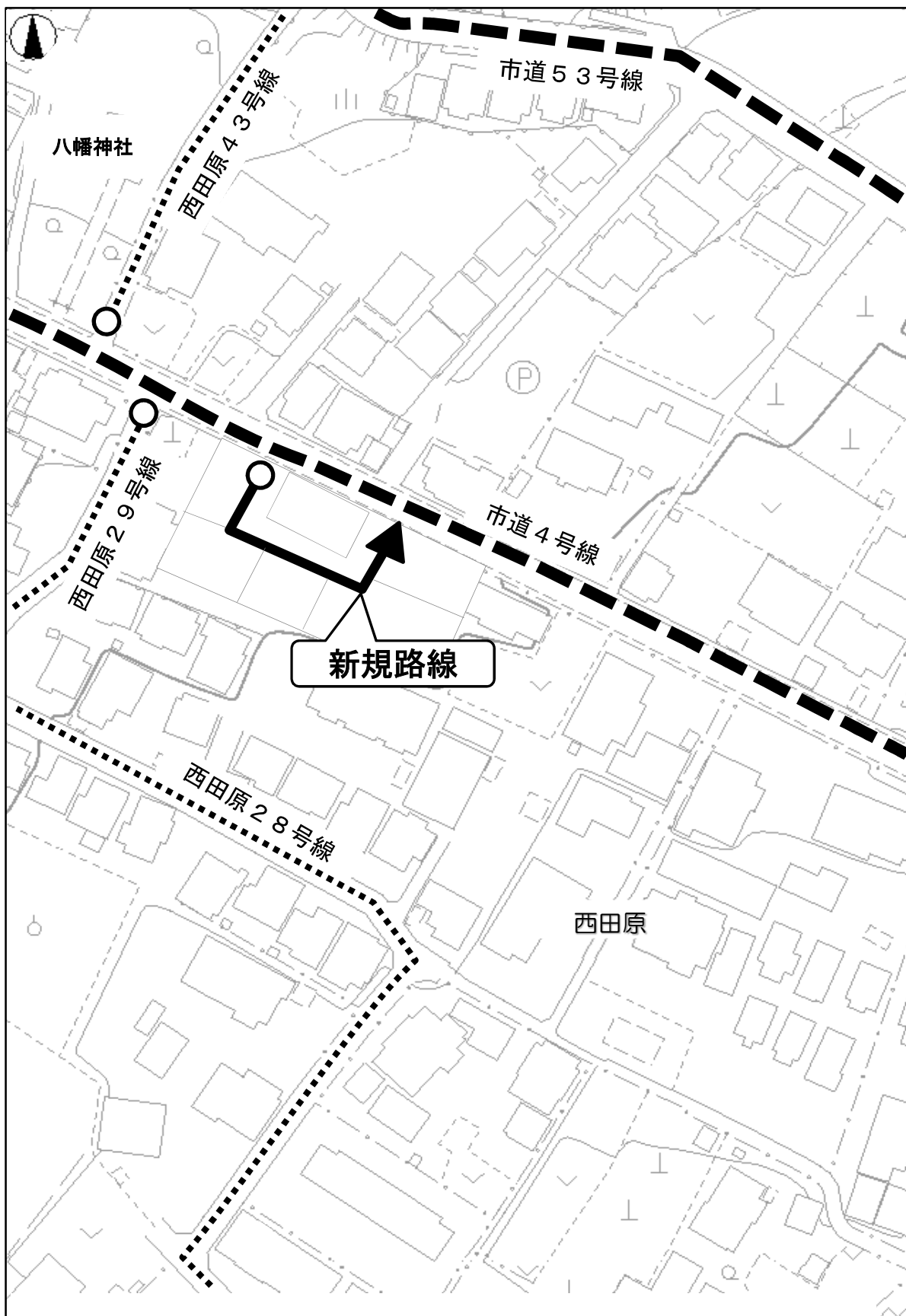


⑦

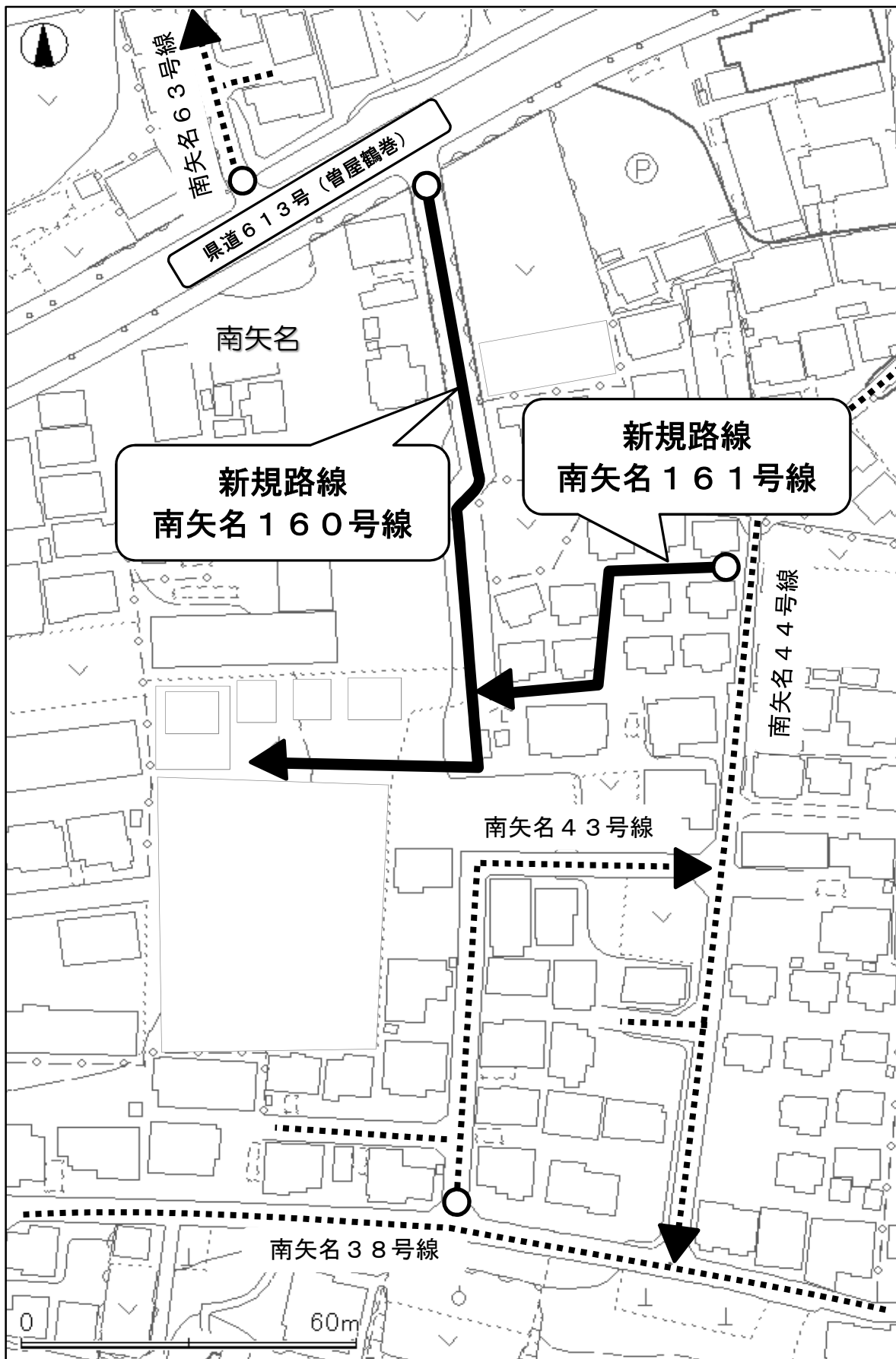
新規路線 平沢151号線



⑧ 新規路線 西田原60号線

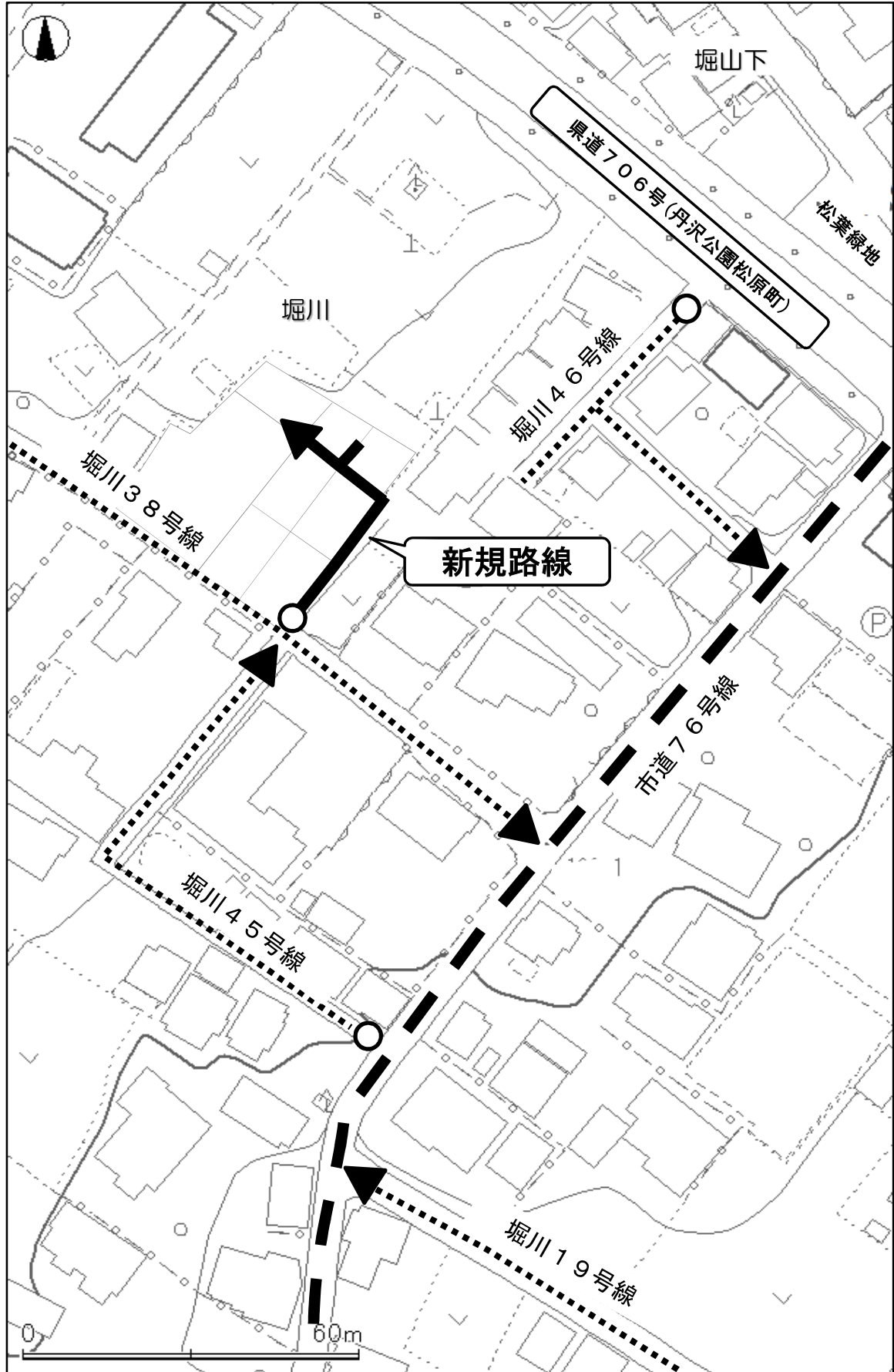


⑨ 新規路線 南矢名160号線・南矢名161号線



⑩

新規路線 堀川51号線

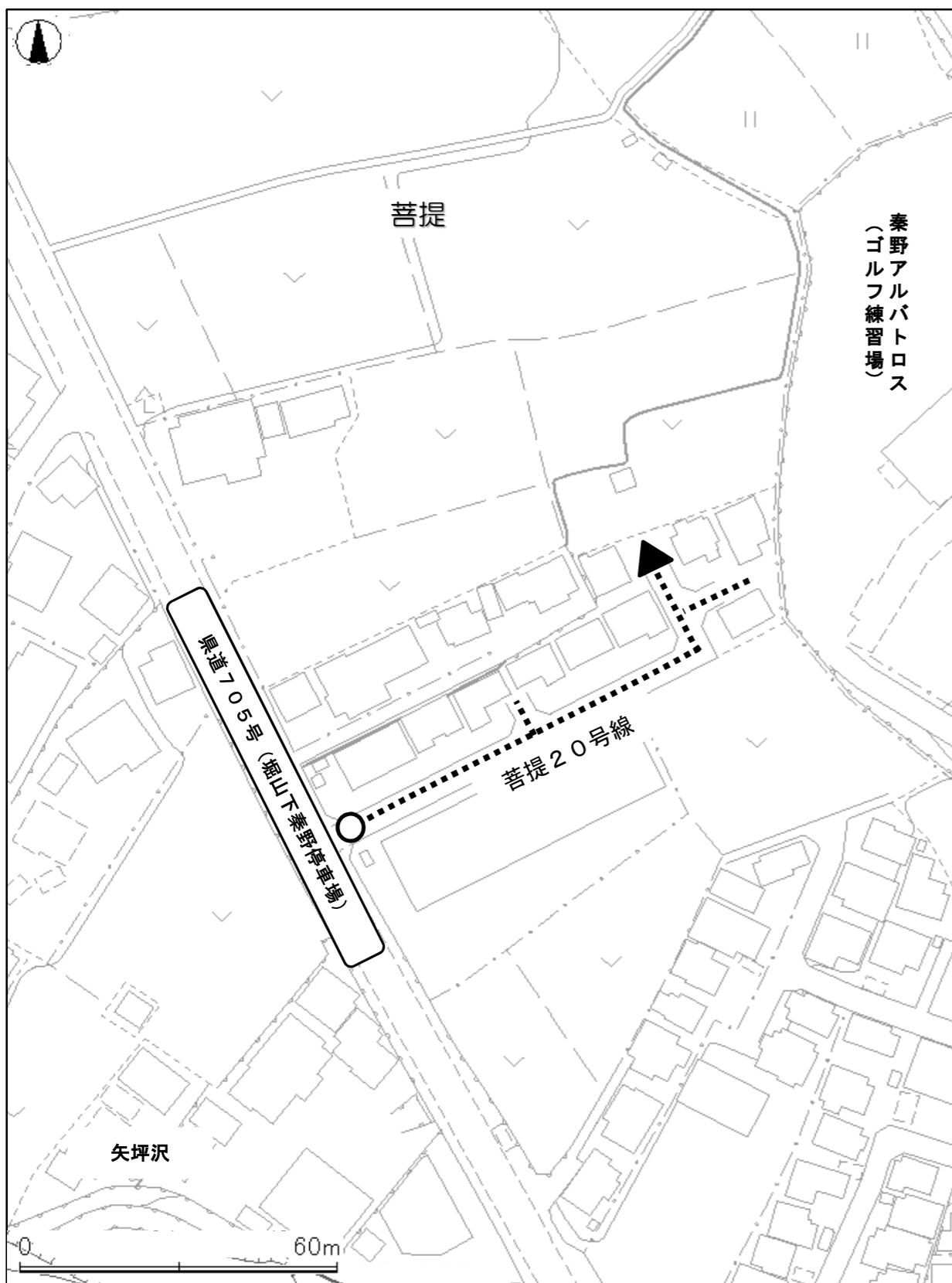


⑪ 新規路線 曲松二丁目12号線

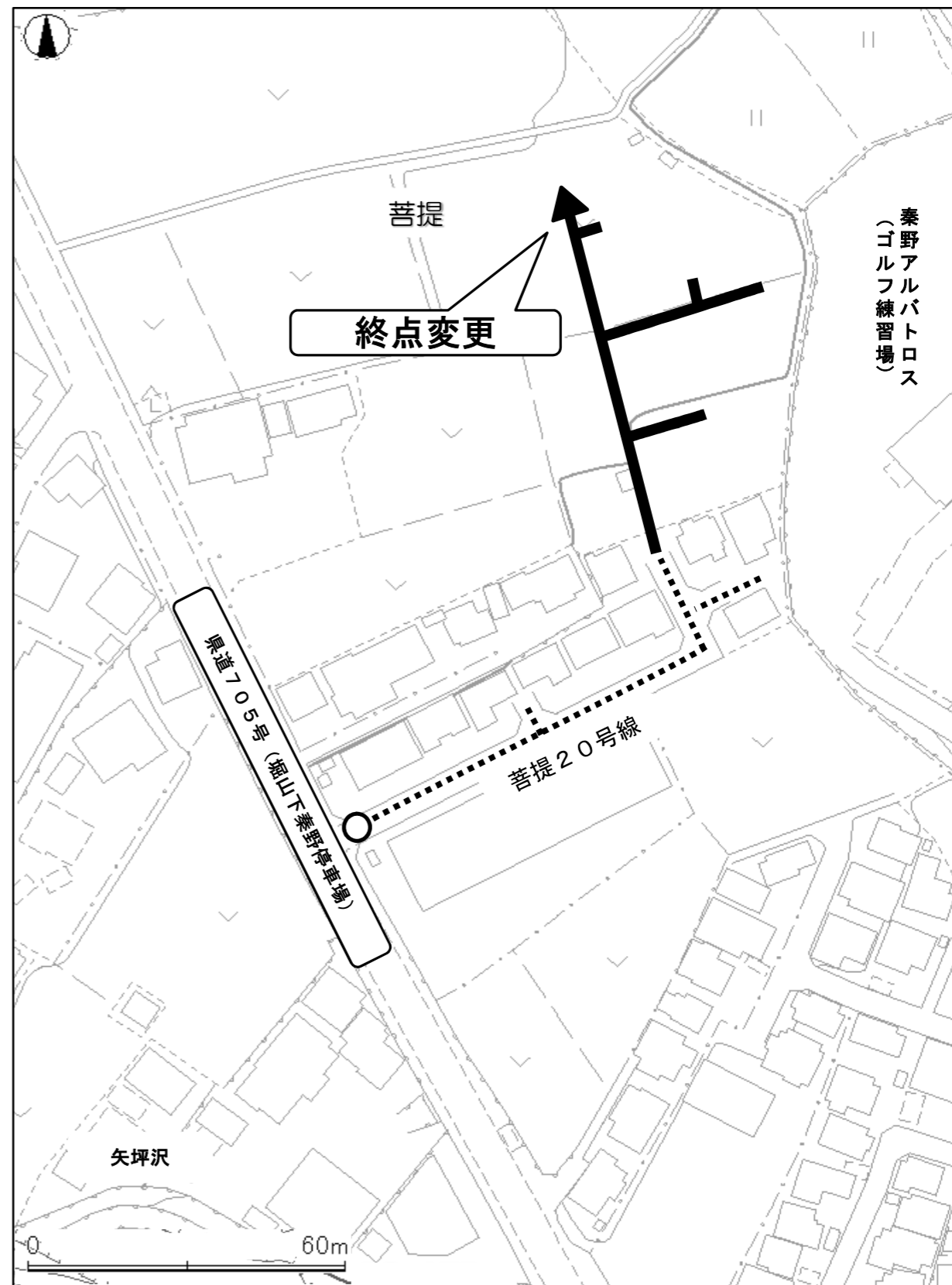


⑫ 終点変更 菩提20号線

変更前

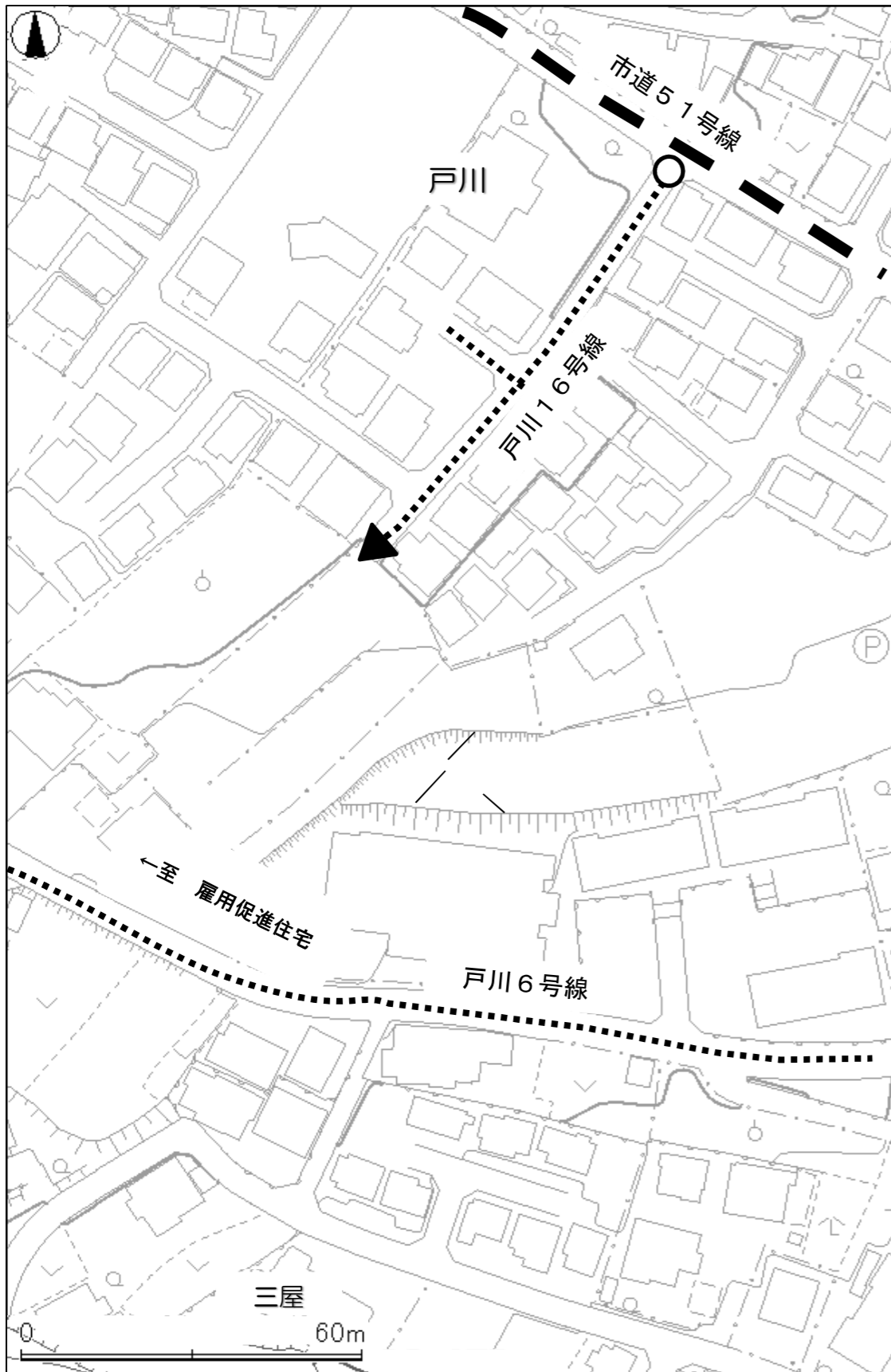


変更後

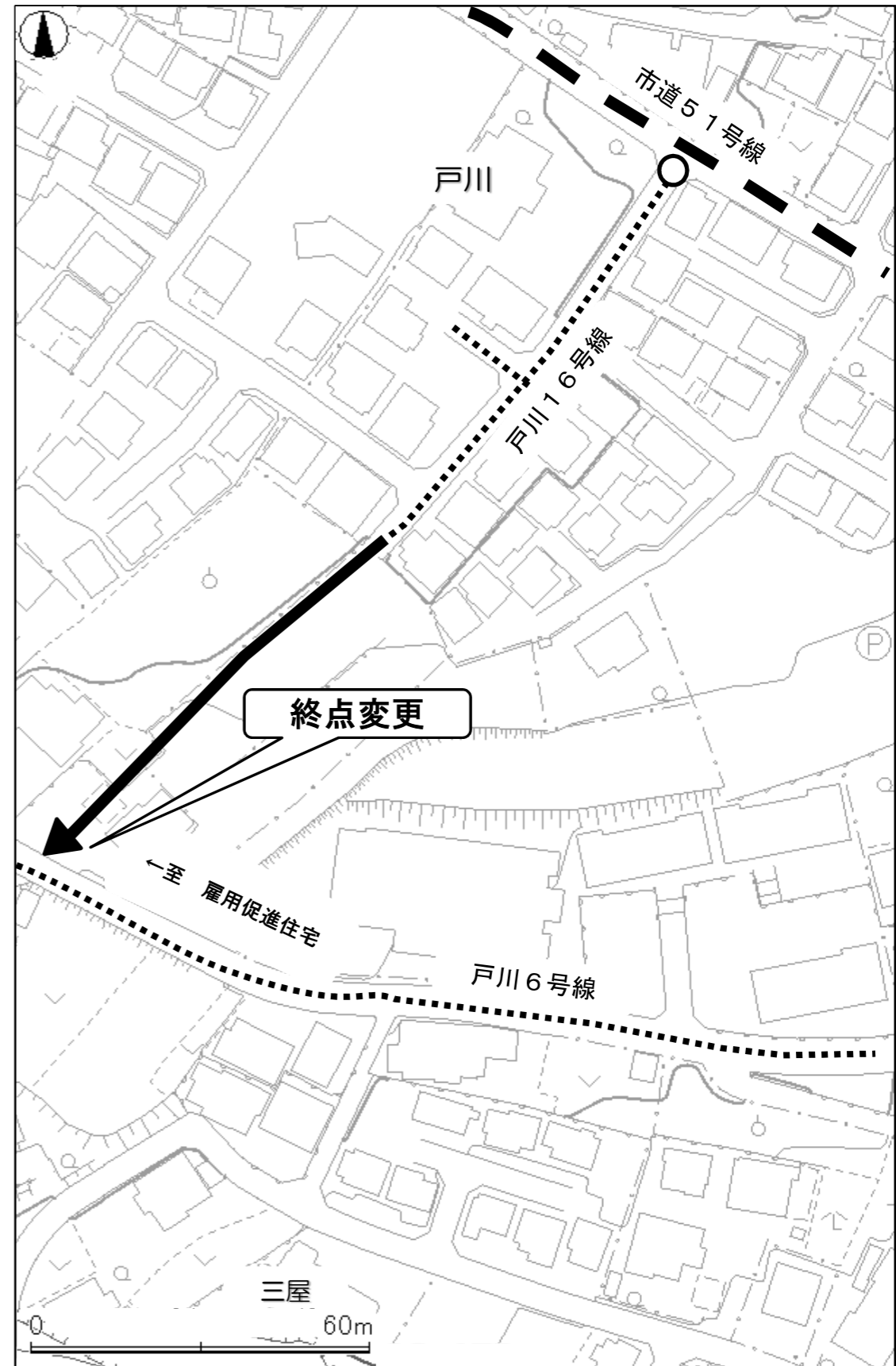


⑬ 終点変更 戸川16号線

変更前



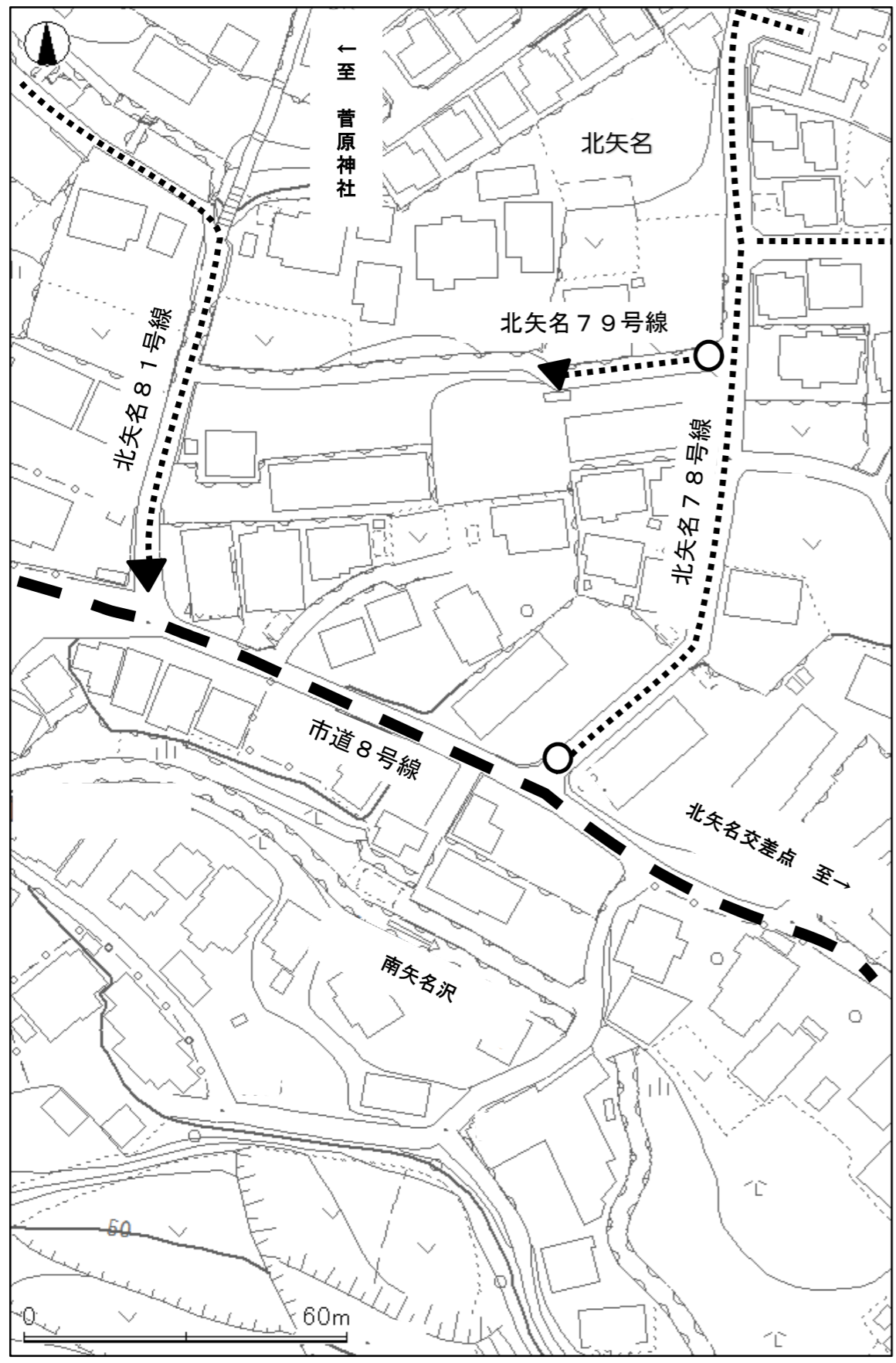
変更後





⑭ 終点変更 北矢名79号線

変更前

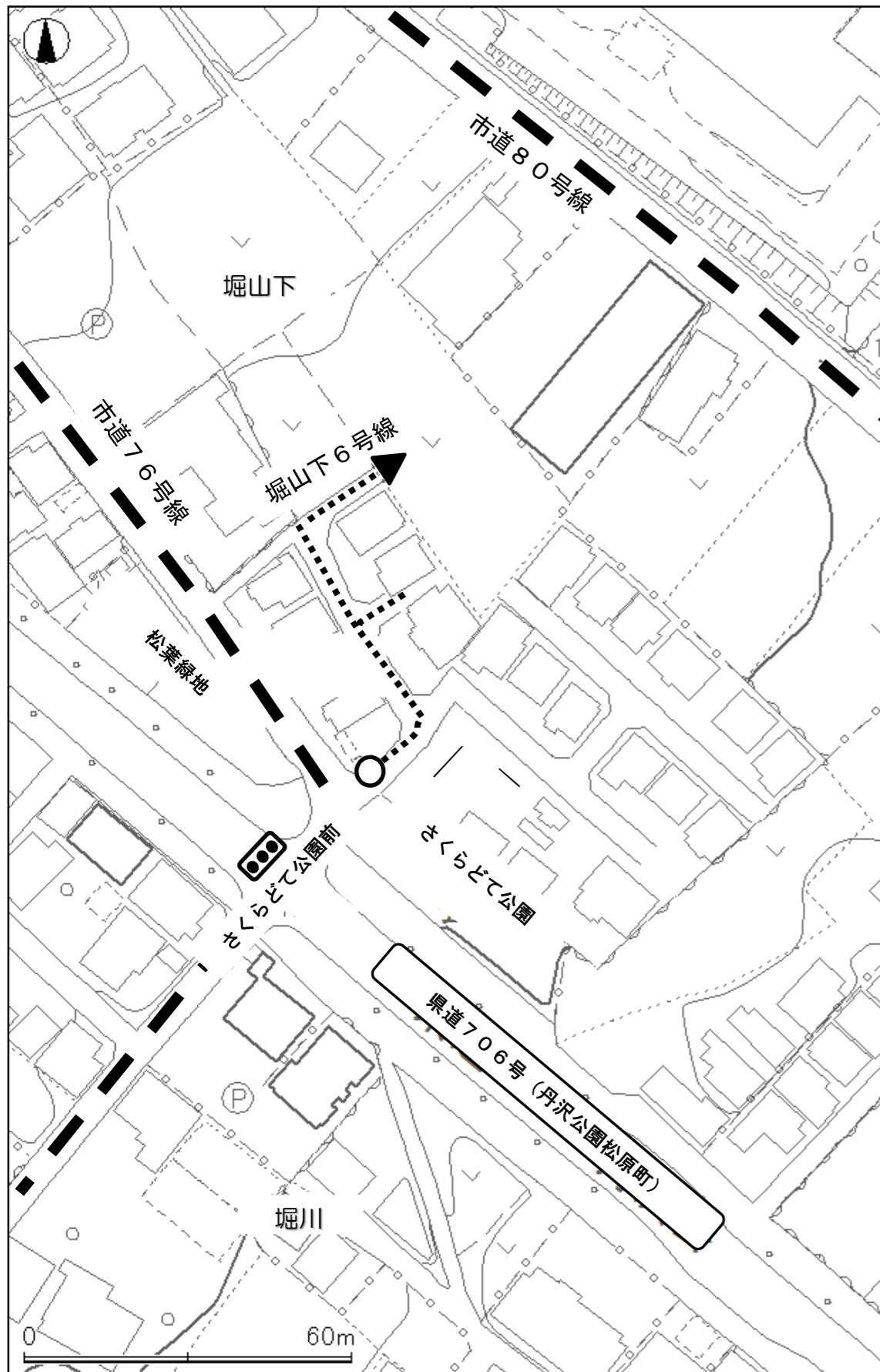


変更後



⑮ 終点変更 堀山下6号線

変更前



変更後

