


# 秦野市緑の基本計画 目次

## 第1章 計画策定の考え

1	計画の概要及び目的	1
(1)	緑の基本計画の概要	1
(2)	本市の緑の基本計画策定の目的	1
2	計画の位置付け	3
(1)	神奈川県	3
(2)	秦野市	3
(3)	関連計画	3
3	計画の構成	4
4	計画の期間	5
(1)	期間	5
(2)	目標年次	5
(3)	年次	5
5	「緑」と「みどり」の定義	5

## 第2章 緑の現況及び課題


1	本市の概況	7
(1)	市勢	7
(2)	自然	8
ア	地形	8
イ	水系	8
ウ	地質	8
エ	気象	8
	秦野市の地勢図	9
2	みどりの現況	10
(1)	丹沢山地	10
(2)	里地里山	10
(3)	水辺	10
(4)	生物	10
3	緑の現況	11
(1)	山の緑	11
(2)	都市(まち)の緑	11
(3)	緑被状況	11
ア	市全域の緑被地の状況	12
イ	地区別の緑被	12
ウ	市街化区域・市街化調整区域の緑被	13
エ	緑被地の経年変化	13
(4)	施設緑地	14
ア	都市公園	14




イ 都市公園以外	15
(5) 地域制緑地	16
ア 法によるもの	16
イ 条例等によるもの	16
(6) 里山	17
ア 里山	17
イ 里山の保全再生整備	17
<b>4 緑の課題</b>	<b>18</b>

### 第3章 計画の推進

<b>1 計画の基本方針</b>	<b>19</b>
(1) 基本理念及び緑の将来像	19
ア 基本理念	19
イ 緑の将来像	19
緑の将来像図	20
(2) 基本方針	21
ア 緑を守ろう	21
イ 緑を創ろう	21
ウ 緑を知ろう	21
エ 緑を活かそう	21
オ 緑と暮らそう	21
(3) 施策の方向	22
<b>2 緑地の保全及び緑化の目標</b>	<b>23</b>
(1) 計画のフレーム	23
ア 計画対象区域	23
イ 都市計画区域人口の見通し	23
ウ 市街化区域の規模	23
(2) 計画の目標水準	24
ア 緑地の確保目標水準	24
イ 都市公園等の施設として整備すべき緑地の目標水準	24
ウ 都市緑化の目標	24
(3) 緑地別の目標	25
(4) 里山の保全再生整備目標	26
<b>3 緑地の配置計画</b>	<b>27</b>
(1) 総合的な配置方針	27
ア 骨格的な緑地の配置	27
イ 水と緑のネットワークの形成	27
ウ 緑地等の均衡ある配置	27
総合的な緑地の配置計画図	28
(2) 系統別の配置方針	29
ア 環境保全系統	29
イ 景観形成系統	29



ウ	レクリエーション系統	29
エ	防災系統	29
(3)	系統別の配置計画	30
ア	環境保全系統の配置計画	30
	環境保全系統の配置計画図	31
イ	景観形成系統の配置計画	32
	景観形成系統の配置計画図	34
ウ	レクリエーション系統の配置計画	35
	レクリエーション系統の配置計画図	37
エ	防災系統の配置計画	38
	防災系統の配置計画図	39
<b>4</b>	<b>緑地の保全及び緑化推進のための施策</b>	<b>40</b>
(1)	施設緑地の整備目標及び方針	40
ア	都市公園	41
	公園配置計画図	46
イ	公共施設緑地	47
ウ	民間施設緑地	50
(2)	地域制緑地の整備目標及び方針	51
	地域制緑地配置計画図	52
ア	法によるもの	53
イ	条例等によるもの	55
(3)	都市緑化の推進	58
ア	公共公益施設の緑化	58
イ	民有地の緑化	59
ウ	市民参加による緑化	60
(4)	はだの一世紀の <sup>もり</sup> 森林づくり構想	62
(5)	重点的に緑地の保全に配慮が必要な地区(保全配慮地区)	63
ア	保全配慮地区の設定	63
イ	緑地として位置付けられるもの	63
ウ	施策として位置付けられるもの	64
	渋沢丘陵保全配慮地区計画図	65
(6)	重点的に緑化の推進を図る地区(緑化重点地区)	66
ア	緑化重点地区の設定	66
	緑化重点地区の位置図	67
イ	水無川北側の市役所周辺	68
ウ	秦野駅南部地区周辺	70
エ	秦野中央運動公園周辺	72
<b>5</b>	<b>地区別の方針</b>	<b>74</b>
(1)	本町地区	75
ア	地区の概要とみどりの現状	75
イ	課題	75



ウ	方針	75
	本町地区方針配置図	76
(2)	南地区	77
ア	地区の概要とみどりの現状	77
イ	課題	77
ウ	方針	77
	南地区方針配置図	78
(3)	東地区	79
ア	地区の概要とみどりの現状	79
イ	課題	79
ウ	方針	79
	東地区方針配置図	80
(4)	北地区	81
ア	地区の概要とみどりの現状	81
イ	課題	81
ウ	方針	81
	北地区方針配置図	82
(5)	大根・鶴巻地区	83
ア	地区の概要とみどりの現状	83
イ	課題	83
ウ	方針	83
	大根・鶴巻地区方針配置図	84
(6)	西地区	85
ア	地区の概要とみどりの現状	85
イ	課題	85
ウ	方針	85
	西地区方針配置図	86
(7)	上地区	87
ア	地区の概要とみどりの現状	87
イ	課題	87
ウ	方針	87
	上地区方針配置図	88
<b>6</b>	<b>計画の推進にあたって</b>	<b>89</b>
(1)	計画の推進	89
(2)	体制の整備	89
(3)	計画の見直し	89
 <b>資 料</b>		
1	緑地の整備目標総括表	90
2	施設緑地の整備目標個別調書	92
3	地域制緑地の整備目標個別調書	99

