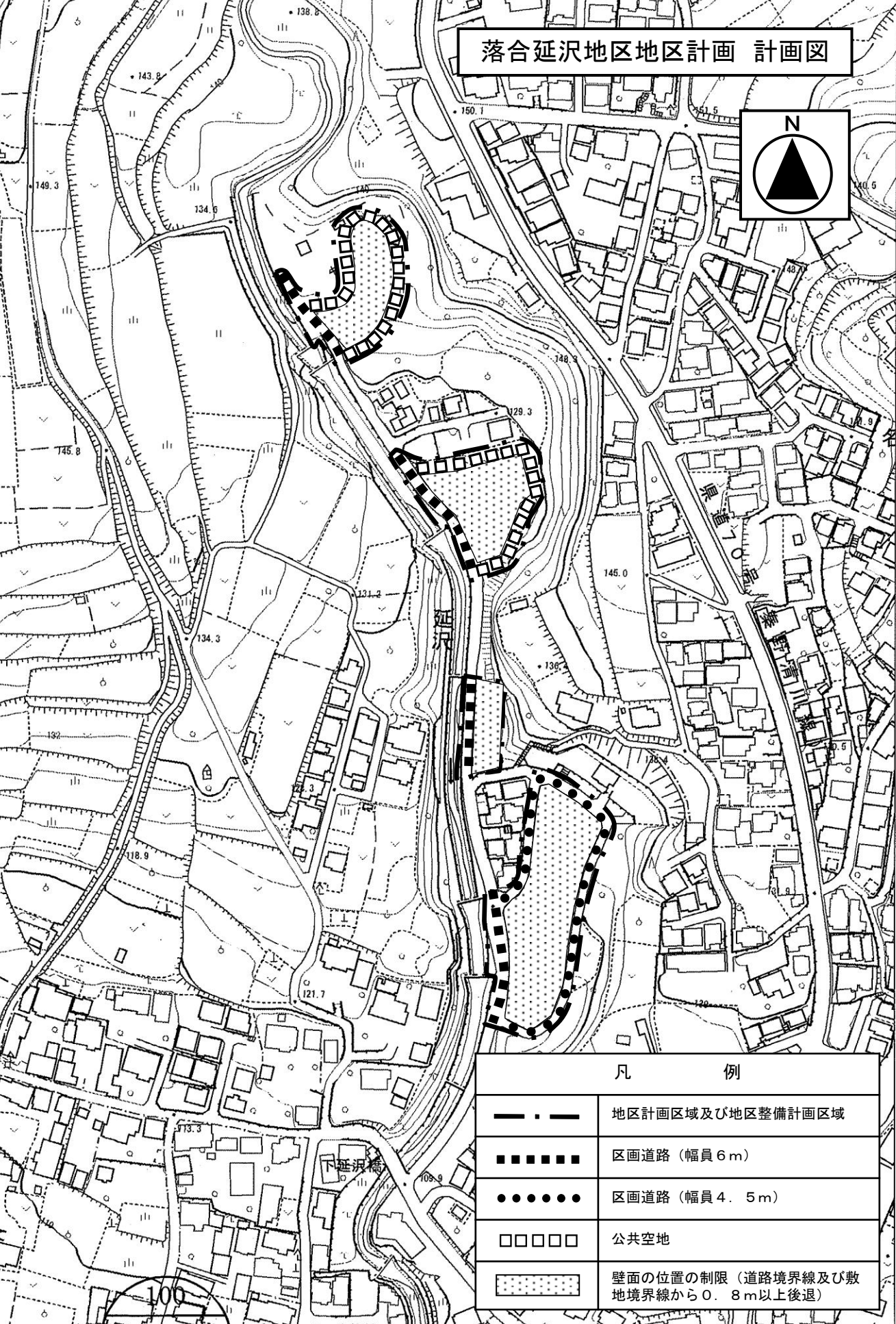





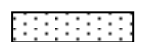


# 落合延沢地区地区計画 計画図



| 凡 例   |                                      |
|---|--------------------------------------|
|  | 地区計画区域及び地区整備計画区域                     |
|  | 区画道路 (幅員 6 m)                        |
|  | 区画道路 (幅員 4.5 m)                      |
|  | 公共空地                                 |
|  | 壁面の位置の制限 (道路境界線及び敷地境界線から 0.8 m 以上後退) |

