


※ 人口と世帯数は令和2年国勢調査確定値に、毎月の住民基本台帳登録の異動を加え推計した数値です。この数値は令和7年国勢調査確定値(確定人口)が総務省から公表された後にさかのぼって変更されます。



令和 8 年 5 月 No. 626
 秦野市政策部行政経営課

人口と世帯

令和 8 年 5 月 1 日 現在

			前月からの増減	前年同月からの増減
人口	総数	159,355 人	(206)	[-842]
	男	80,527 人	(141)	[-415]
	女	78,828 人	(65)	[-427]
世帯数		74,698 世帯	(314)	[676]
	1世帯当たり	2.13 人	(-0.01)	[-0.03]

人口と世帯の移動状況

(令和8年4月中)

区分	自然増減 ④	出生	死亡	社会増減 ⑤	増加				減少				合計 ④ + ⑤
					県外転入	県内転入	その他	計	県外転出	県内転出	その他	計	
計	-94	51	145	300	524	270	41	835	316	214	5	535	206
男	-48	27	75	189	316	156	27	499	184	123	3	310	141
女	-46	24	70	111	208	114	14	336	132	91	2	225	65
世帯	-66		66	380	641		81	722	328		14	342	314

地区別人口と世帯

区分 地区	5月1日現在				4月中の増減				前年同月中からの増減			
	世帯数	人口			世帯数	人口			世帯数	人口		
		計	男	女		計	男	女		計	男	女
市計	74,698	159,355	80,527	78,828	314	206	141	65	676	-842	-415	-427
本町	9,485	20,336	10,280	10,056	49	39	15	24	138	-16	36	-52
南	14,041	32,237	15,852	16,385	47	22	7	15	118	-140	-92	-48
東	6,567	14,991	7,418	7,573	-2	-7	3	-10	5	-224	-137	-87
北	5,485	13,058	6,666	6,392	6	-5	4	-9	67	-94	-42	-52
大根・鶴巻	21,652	39,178	20,471	18,707	212	181	109	72	231	-146	-96	-50
(大根)	14,068	24,899	13,439	11,460	184	168	109	59	243	61	20	41
(鶴巻)	7,584	14,279	7,032	7,247	28	13	0	13	-12	-207	-116	-91
西	16,734	37,617	18,831	18,786	1	-22	3	-25	129	-183	-67	-116
上	734	1,938	1,009	929	1	-2	0	-2	-12	-39	-17	-22

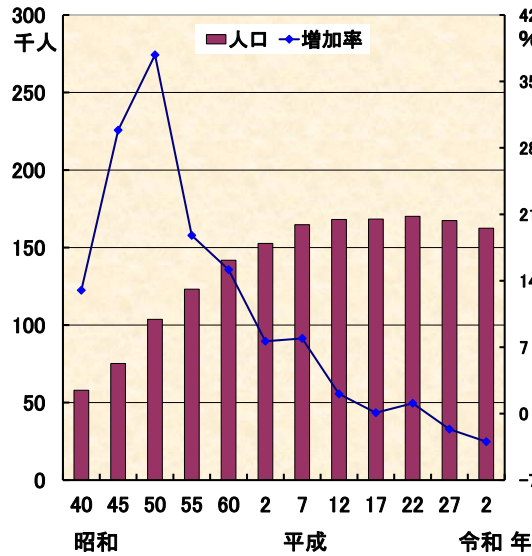
(注) この人口と世帯数は令和2年国勢調査確定値に、毎月の住民基本台帳登録の異動を加え推計した数値です。

大字・町別人口と世帯数

(令和8年5月1日現在)

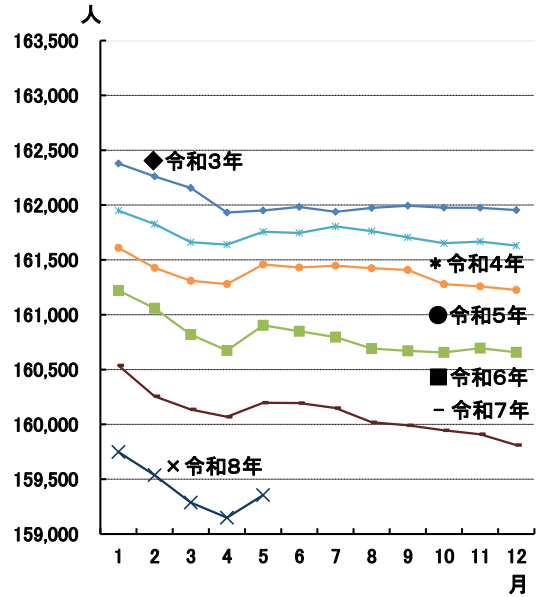
大字・町	世帯数	人 口			大字・町	世帯数	人 口		
		計	男	女			計	男	女
本 町 計	9,485	20,336	10,280	10,056	北 計	5,485	13,058	6,666	6,392
本町一丁目	254	417	210	207	羽根	863	1,877	979	898
本町二丁目	373	681	343	338	善提	901	2,292	1,190	1,102
本町三丁目	720	1,349	640	709	横野	233	543	273	270
河原町	238	474	234	240	戸川	2,989	7,102	3,607	3,495
元町	270	583	271	312	三屋	499	1,244	617	627
末広町	119	258	126	132	大根・鶴巻計	21,652	39,178	20,471	18,707
入船町	240	524	251	273	(大根計)	14,068	24,899	13,439	11,460
曾屋一丁目	186	436	220	216	北矢名	3,250	6,326	3,382	2,944
曾屋二丁目	298	664	330	334	南矢名	5,462	9,835	5,395	4,440
寿町	344	692	343	349	下大槻	2,321	4,155	2,120	2,035
栄町	185	367	174	193	南矢名一丁目	627	756	412	344
文京町	156	318	147	171	南矢名二丁目	924	1,236	713	523
幸町	220	501	267	234	南矢名三丁目	455	750	452	298
桜町一丁目	183	429	210	219	南矢名四丁目	580	1,052	546	506
桜町二丁目	258	574	278	296	南矢名五丁目	449	789	419	370
水神町	282	662	319	343	(鶴巻計)	7,584	14,279	7,032	7,247
ひばりヶ丘	376	922	476	446	鶴巻	1,216	2,576	1,275	1,301
富士見町	120	297	145	152	鶴巻北一丁目	625	1,258	621	637
曾屋	4,063	8,979	4,641	4,338	鶴巻北二丁目	926	1,608	734	874
上大槻	600	1,209	655	554	鶴巻北三丁目	548	1,132	552	580
南 計	14,041	32,237	15,852	16,385	鶴巻南一丁目	1,012	1,556	849	707
新町	446	937	490	447	鶴巻南二丁目	1,048	1,885	907	978
鈴張町	207	441	230	211	鶴巻南三丁目	444	980	524	456
緑町	553	1,270	605	665	鶴巻南四丁目	1,120	2,028	958	1,070
清水町	395	966	477	489	鶴巻南五丁目	645	1,256	612	644
平沢	3,389	7,962	3,928	4,034	西 計	16,734	37,617	18,831	18,786
上今川町	295	698	338	360	並木町	629	1,430	687	743
今川町	535	964	438	526	弥生町	455	951	494	457
今泉町	2,772	6,490	3,190	3,300	春日町	462	936	471	465
大秦町	180	338	176	162	松原町	381	806	399	407
室町	345	701	341	360	堀西川	2,780	6,586	3,329	3,257
尾尻	1,618	3,289	1,638	1,651	堀山	1,705	3,687	1,863	1,824
西大竹	503	1,144	595	549	堀山下	1,530	3,700	1,940	1,760
南が丘一丁目	214	669	330	339	沼代新町	618	1,372	660	712
南が丘二丁目	620	1,278	622	656	柳町一丁目	194	357	169	188
南が丘三丁目	656	1,344	649	695	柳町二丁目	119	265	133	132
南が丘四丁目	193	820	361	459	若松町	282	560	290	270
南が丘五丁目	152	371	182	189	萩が丘	653	1,289	632	657
立野台一丁目	120	275	136	139	曲松一丁目	481	884	455	429
立野台二丁目	11	34	17	17	曲松二丁目	584	1,149	571	578
立野台三丁目	298	756	374	382	澁沢	1,384	3,416	1,691	1,725
今泉台一丁目	129	353	177	176	枋窪	151	295	149	146
今泉台二丁目	131	387	179	208	千村	113	427	178	249
今泉台三丁目	279	750	379	371	澁沢一丁目	477	1,062	530	532
東 計	6,567	14,991	7,418	7,573	澁沢二丁目	929	2,075	1,036	1,039
落合	762	1,861	920	941	澁沢三丁目	589	1,326	638	688
名古木	879	2,128	1,022	1,106	澁沢上一丁目	316	682	346	336
寺山	484	1,208	600	608	澁沢上二丁目	248	634	317	317
小蓑	51	127	67	60	千村一丁目	305	715	347	368
蓑毛	168	402	200	202	千村二丁目	250	569	302	267
東田原	2,524	5,583	2,773	2,810	千村三丁目	469	954	462	492
西田原	1,436	3,141	1,556	1,585	千村四丁目	305	758	377	381
丹沢寺	—	—	—	—	千村五丁目	325	732	365	367
下落	263	541	280	261	上 計	734	1,938	1,009	929
					菖蒲	423	945	496	449
					三廻部	84	488	241	247
					柳川	110	278	139	139
					八沢	117	227	133	94

1 市制施行後の人口及び増加率の推移



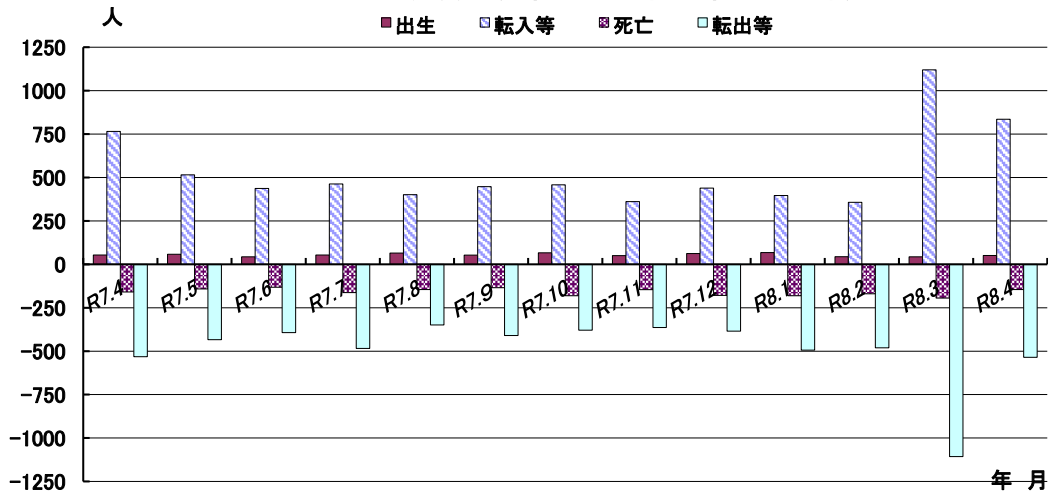
各年10月1日現在
昭和35年の人口は51,285人(現在の市域で換算)

2 養野市人口の月別推移



令和2年10月から令和2年国勢調査確定値に住民基本台帳登録の異動を加え推計した数値です。

3 月別人口異動 (令和7年4月中～令和8年4月中)



人口異動累計(令和7年5月1日～令和8年4月末日)

出生	死亡	転入等	転出等	自然増減	社会増減	増減人口
657	1913	6229	5815	-1256	414	-842

《参 考》(戸籍住民課調)
住民基本台帳人口(令和8年4月末日現在)
地区別

地区	世帯	人口	内 訳	
			男	女
本町	10,341	20,819	10,529	10,290
南	15,146	32,411	16,044	16,367
東	7,274	15,298	7,587	7,711
北	6,119	13,093	6,645	6,448
大根・鶴巻	19,987	36,194	18,396	17,798
(大根)	12,571	22,563	11,741	10,822
(鶴巻)	7,416	13,631	6,655	6,976
西	18,185	37,798	18,936	18,862
上	866	1,778	891	887
合計	77,918	157,391	79,028	78,363

年齢別

年齢	人口	内 訳	
		男	女
0～14歳	14,959	7,714	7,245
15～64歳	92,445	48,624	43,821
65歳～	49,987	22,690	27,297
合計	157,391	79,028	78,363
構成比			
0～14歳	9.5%	9.8%	9.2%
15～64歳	58.7%	61.5%	55.9%
65歳～	31.8%	28.7%	34.9%

(注) この人口と世帯数は、平成24年7月9日改正の住民基本台帳法にもとづく数値です。

人 口 と 世 帯

令和7年9月1日現在

(令和2年国勢調査確定値を基準とした推計)

市区町村	世帯数	人 口			前1か月の人口増減の内訳			1世帯当 たり人員	人口密度 (1km ²)
		総 数	男	女	計	自然増減	社会増減		
県 計	4,443,856	9,217,647	4,566,767	4,650,879	-1,971	-3,161	1,190	2.07	3,814
市 部 計	4,318,736	8,937,694	4,429,124	4,508,569	-1,690	-2,905	1,215	2.07	4,937
郡 部 計	125,120	279,953	137,643	142,310	-281	-256	-25	2.24	462
横 浜 市	1,836,882	3,772,320	1,858,834	1,913,486	-417	-1,002	585	2.05	8,608
神 奈 川 区	153,081	298,742	154,216	144,526	145	-50	195	1.95	8,996
西 区	138,524	253,663	128,945	124,718	149	-45	194	1.83	10,690
中 区	61,334	108,444	54,834	53,610	152	11	141	1.77	15,426
南 区	90,940	154,370	78,426	75,944	109	-74	183	1.70	7,014
港 南 区	110,598	199,899	99,423	100,476	-151	-118	-33	1.81	15,802
保 土 谷 区	98,290	211,377	102,559	108,818	-94	-89	-5	2.15	10,622
旭 子 区	103,018	205,585	100,760	104,825	-148	-95	-53	2.00	9,375
磯 金 区	109,783	239,909	115,270	124,639	-115	-107	-8	2.19	7,330
磯 金 区	80,888	163,994	80,660	83,334	-72	-65	-7	2.03	8,622
港 北 区	91,532	192,579	93,360	99,219	-44	-107	63	2.10	6,222
緑 区	185,633	367,292	182,969	184,323	1	64	-63	1.98	11,697
青 葉 区	83,273	182,368	89,382	92,986	-41	-44	3	2.19	7,149
都 筑 区	137,750	307,128	147,727	159,401	-133	-40	-93	2.23	8,720
戸 塚 区	90,033	214,279	104,475	109,804	33	-3	36	2.38	7,689
栄 区	126,967	281,643	136,958	144,685	-96	-65	-31	2.22	7,869
泉 区	55,094	120,051	58,179	61,872	-32	-47	15	2.18	6,482
瀬 谷 区	65,161	150,102	72,446	77,656	-33	-59	26	2.30	6,366
川 崎 市	54,983	120,895	58,245	62,650	-47	-69	22	2.20	7,041
幸 区	795,778	1,558,411	784,225	774,186	448	-112	560	1.96	10,901
原 区	130,598	232,991	125,729	107,262	-62	-86	24	1.78	5,900
中 高 原 区	85,441	175,453	88,739	86,714	137	-8	145	2.05	17,528
津 区	143,393	269,410	136,117	133,293	84	47	37	1.88	18,277
宮 前 区	120,663	236,481	117,014	119,467	10	-6	16	1.96	14,455
多 摩 区	108,386	235,069	113,410	121,659	190	-36	226	2.17	12,631
麻 生 区	123,812	228,956	116,558	112,398	99	13	86	1.85	11,169
相 模 原 市	83,485	180,051	86,658	93,393	-10	-36	26	2.16	7,744
緑 区	351,504	721,770	358,919	362,851	-211	-352	141	2.05	2,194
中 央 区	78,199	166,170	83,228	82,942	-62	-87	25	2.12	654
南 区	132,623	272,867	136,080	136,787	-165	-134	-31	2.06	7,401
横 須 賀 市	140,682	282,733	139,611	143,122	16	-131	147	2.01	7,419
平 塚 市	166,415	367,293	182,688	184,605	-682	-290	-392	2.21	3,643
鎌 倉 市	119,223	257,696	128,587	129,109	-117	-143	26	2.16	3,799
藤 沢 市	77,489	169,598	79,556	90,042	-47	-97	50	2.19	4,276
小 田 原 市	205,609	443,399	218,623	224,775	-248	-142	-106	2.16	6,374
茅 ヶ 崎 市	86,326	185,027	89,288	95,739	-92	-166	74	2.14	1,629
逗 子 市	109,214	245,075	118,673	126,402	32	-89	121	2.24	6,865
三 浦 市	25,001	54,919	25,617	29,302	-30	-27	-3	2.20	3,178
秦 野 市	17,038	38,834	18,546	20,288	-74	-38	-36	2.28	1,212
厚 木 市	74,210	159,991	80,818	79,173	-28	-80	52	2.16	1,542
大 和 市	107,240	222,940	114,948	107,992	-88	-123	35	2.08	2,376
伊 勢 原 市	118,328	244,704	121,541	123,163	98	-41	139	2.07	9,033
海 老 名 市	47,851	100,717	50,975	49,742	-124	-62	-62	2.10	1,813
座 間 市	63,852	141,397	70,902	70,495	-43	-40	-3	2.21	5,318
南 足 柄 市	63,382	131,956	65,491	66,465	-26	-45	19	2.08	7,510
綾 瀬 市	16,827	38,907	18,986	19,921	-37	-38	1	2.31	504
三 浦 郡 山 崎 町	36,567	82,740	41,907	40,833	-4	-18	14	2.26	3,737
高 座 郡 寒 川 町	13,012	30,340	14,187	16,153	-29	-33	4	2.33	1,781
中 大 磯 町	20,849	48,262	24,469	23,793	-54	-29	-25	2.31	3,618
大 磯 町	24,926	57,025	27,557	29,468	-42	-52	10	2.29	2,172
二 宮 町	13,096	30,565	14,861	15,704	-7	-27	20	2.33	1,779
足 柄 上 郡	11,830	26,460	12,696	13,764	-35	-25	-10	2.24	2,914
中 井 町	26,815	63,826	31,324	32,502	-59	-50	-9	2.38	210
大 井 町	3,541	8,839	4,418	4,421	-16	-6	-10	2.50	442
山 田 町	7,238	17,136	8,363	8,773	-9	-12	3	2.37	1,192
松 北 町	4,571	10,216	5,079	5,137	-7	-10	3	2.23	271
山 開 成 町	3,940	8,925	4,425	4,500	-23	-12	-11	2.27	40
足 柄 下 郡	7,525	18,710	9,039	9,671	-4	-10	6	2.49	2,856
箱 根 町	20,186	38,558	18,091	20,467	-61	-50	-11	1.91	274
真 鶴 町	6,573	10,804	5,227	5,577	-12	-8	-4	1.64	116
湯 原 町	2,861	6,021	2,791	3,230	-8	-11	3	2.10	854
愛 甲 郡	10,752	21,733	10,073	11,660	-41	-31	-10	2.02	530
愛 川 町	19,332	41,942	22,015	19,927	-36	-42	6	2.17	397
清 川 村	18,196	39,127	20,564	18,563	-37	-39	2	2.15	1,141
	1,136	2,815	1,451	1,364	1	-3	4	2.48	40