


※ 人口と世帯数は令和2年国勢調査確定値に、毎月の住民基本台帳登録の異動を加え推計した数値です。この数値は令和7年国勢調査確定値(確定人口)が総務省から公表された後にさかのぼって変更されます。



令和8年4月 No. 625
 秦野市政策部行政経営課

人口と世帯

令和8年4月1日現在

			前月からの増減	前年同月からの増減
人口	総数	159,149 人	(-138)	[-920]
	男	80,386 人	(-48)	[-436]
	女	78,763 人	(-90)	[-484]
世帯数		74,384 世帯	(305)	[585]
1世帯当たり		2.14 人	(-0.01)	[-0.03]

人口と世帯の移動状況

(令和8年3月中)

区分	自然増減			社会増減	増加				減少				合計
	出生	死亡	①		県外転入	県内転入	その他	計	県外転出	県内転出	その他	計	
計	-151	43	194	13	769	349	2	1,120	617	479	11	1,107	-138
男	-69	26	95	21	456	192	2	650	377	246	6	629	-48
女	-82	17	99	-8	313	157	0	470	240	233	5	478	-90
世帯	-76		76	381	861		61	922	518		23	541	305

地区別人口と世帯

区分 地区	4月1日現在				3月中の増減				前年同月中からの増減			
	世帯数	人口			世帯数	人口			世帯数	人口		
		計	男	女		計	男	女		計	男	女
市 計	74,384	159,149	80,386	78,763	305	-138	-48	-90	585	-920	-436	-484
本 町	9,436	20,297	10,265	10,032	46	-9	19	-28	115	-23	41	-64
南	13,994	32,215	15,845	16,370	50	-61	-29	-32	91	-157	-101	-56
東	6,569	14,998	7,415	7,583	6	-57	-29	-28	24	-215	-142	-73
北	5,479	13,063	6,662	6,401	10	-42	-24	-18	51	-103	-54	-49
大根・鶴巻	21,440	38,997	20,362	18,635	129	35	19	16	171	-205	-104	-101
(大根)	13,884	24,731	13,330	11,401	122	82	48	34	152	-35	-30	-5
(鶴巻)	7,556	14,266	7,032	7,234	7	-47	-29	-18	19	-170	-74	-96
西	16,733	37,639	18,828	18,811	67	1	-1	2	144	-183	-62	-121
上	733	1,940	1,009	931	-3	-5	-3	-2	-11	-34	-14	-20

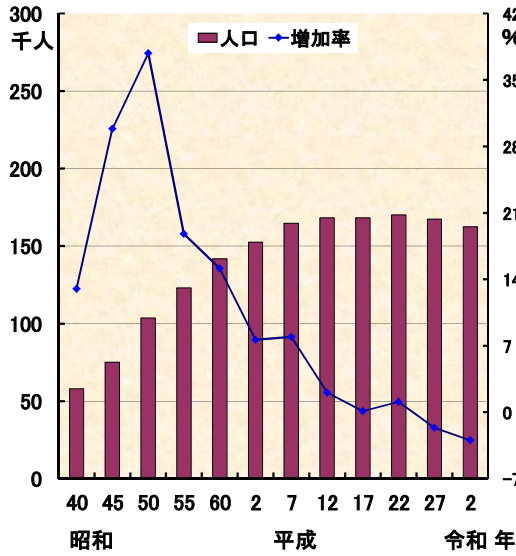
(注) この人口と世帯数は令和2年国勢調査確定値に、毎月の住民基本台帳登録の異動を加え推計した数値です。

大字・町別人口と世帯数

(令和8年4月1日現在)

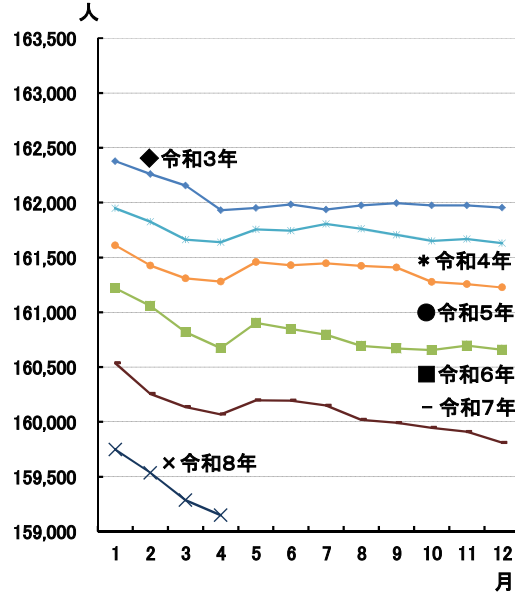
大字・町	世帯数	人 口			大字・町	世帯数	人 口		
		計	男	女			計	男	女
本 町 計	9,436	20,297	10,265	10,032	北 計	5,479	13,063	6,662	6,401
本町一丁目	251	412	209	203	羽根	863	1,885	979	906
本町二丁目	377	692	348	344	善提	899	2,293	1,192	1,101
本町三丁目	716	1,346	638	708	横野	233	547	273	274
河原町	236	473	233	240	戸川	2,982	7,094	3,602	3,492
元町	271	585	272	313	三屋	502	1,244	616	628
末広町	118	257	125	132	大根・鶴巻計	21,440	38,997	20,362	18,635
入船町	236	519	250	269	(大根計)	13,884	24,731	13,330	11,401
曾屋一丁目	186	437	222	215	北矢名	3,223	6,301	3,367	2,934
曾屋二丁目	297	664	330	334	南矢名	5,434	9,814	5,379	4,435
寿町	341	690	342	348	下大槻	2,315	4,151	2,118	2,033
栄町	184	366	175	191	南矢名一丁目	622	752	411	341
文京町	154	316	147	169	南矢名二丁目	838	1,152	659	493
幸町	219	500	268	232	南矢名三丁目	437	733	440	293
桜町一丁目	181	427	209	218	南矢名四丁目	567	1,039	536	503
桜町二丁目	253	568	274	294	南矢名五丁目	448	789	420	369
水神町	280	663	321	342	(鶴巻計)	7,556	14,266	7,032	7,234
ひばりヶ丘	372	912	468	444	鶴巻	1,212	2,571	1,277	1,294
富士見町	116	293	143	150	鶴巻北一丁目	626	1,258	625	633
曾屋	4,048	8,972	4,636	4,336	鶴巻北二丁目	921	1,598	727	871
上大槻	600	1,205	655	550	鶴巻北三丁目	545	1,132	551	581
南 計	13,994	32,215	15,845	16,370	鶴巻南一丁目	1,008	1,557	852	705
新町	444	940	490	450	鶴巻南二丁目	1,042	1,891	912	979
鈴張町	206	439	228	211	鶴巻南三丁目	445	982	524	458
緑水町	556	1,275	606	669	鶴巻南四丁目	1,114	2,021	953	1,068
清水町	396	967	479	488	鶴巻南五丁目	643	1,256	611	645
平沢町	3,377	7,960	3,927	4,033	西 計	16,733	37,639	18,828	18,811
上今川町	293	691	334	357	並木町	632	1,438	691	747
今川町	507	936	436	500	弥生町	455	952	497	455
今泉町	2,770	6,485	3,185	3,300	春日町	463	937	470	467
大秦町	178	339	175	164	松原町	382	812	401	411
大室町	348	700	342	358	堀西川	2,791	6,602	3,331	3,271
尾尻竹	1,619	3,298	1,643	1,655	堀山下	1,699	3,678	1,857	1,821
西大	505	1,148	596	552	堀山新	1,524	3,696	1,936	1,760
南が丘一丁目	214	671	332	339	沼代町	616	1,367	659	708
南が丘二丁目	619	1,277	621	656	柳町一丁目	200	363	167	196
南が丘三丁目	655	1,347	649	698	柳町二丁目	119	261	131	130
南が丘四丁目	191	819	361	458	若松町	282	561	291	270
南が丘五丁目	151	373	182	191	萩が丘	652	1,290	634	656
立野台一丁目	119	274	135	139	曲松一丁目	485	889	460	429
立野台二丁目	11	34	17	17	曲松二丁目	584	1,152	573	579
立野台三丁目	295	748	370	378	澁沢沢	1,381	3,417	1,690	1,727
今泉台一丁目	129	353	177	176	枋窪	151	295	149	146
今泉台二丁目	132	390	181	209	千村	111	430	180	250
今泉台三丁目	279	751	379	372	澁沢一丁目	475	1,062	529	533
東 計	6,569	14,998	7,415	7,583	澁沢二丁目	933	2,084	1,038	1,046
落合	758	1,865	916	949	澁沢三丁目	588	1,323	636	687
名古木	879	2,124	1,020	1,104	澁沢上一丁目	313	678	345	333
寺山	483	1,207	600	607	澁沢上二丁目	246	632	316	316
小蓑	51	126	66	60	千村一丁目	303	709	345	364
蓑毛	169	403	201	202	千村二丁目	251	573	304	269
東田	2,533	5,596	2,780	2,816	千村三丁目	470	958	461	497
西田	1,433	3,137	1,553	1,584	千村四丁目	305	755	377	378
丹沢寺	—	—	—	—	千村五丁目	322	725	360	365
下落	263	540	279	261	上 計	733	1,940	1,009	931
					菖蒲	420	943	495	448
					三廻部	85	489	241	248
					柳川	110	278	139	139
					八沢	118	230	134	96

1 市制施行後の人口及び増加率の推移



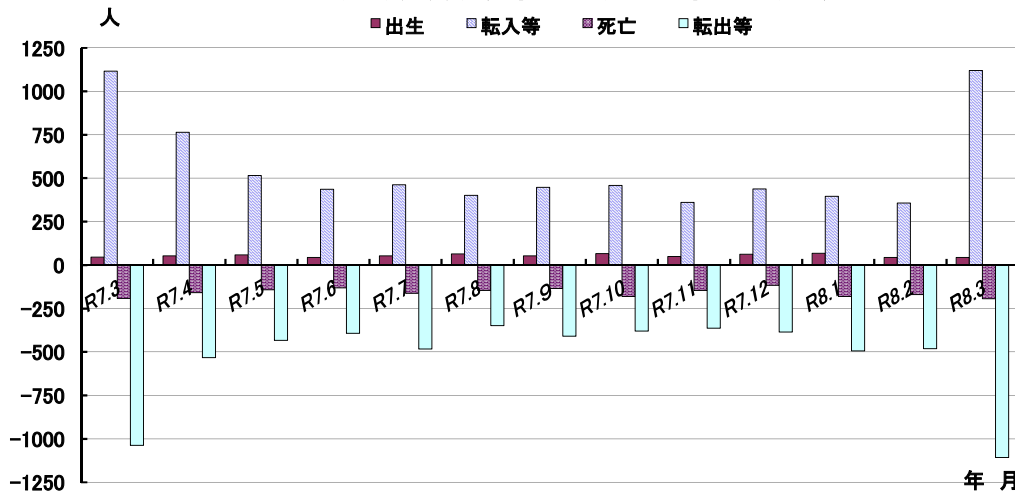
各年10月1日現在
昭和35年の人口は51,285人(現在の市域で換算)

2 森野市人口の月別推移



令和2年10月から令和2年国勢調査確定値に住民基本台帳登録の異動を加え推計した数値です。

3 月別人口異動 (令和7年3月中～令和8年3月中)



人口異動累計(令和7年4月1日～令和8年3月末日)

出生	死亡	転入等	転出等	自然増減	社会増減	増減人口
660	1865	6159	5812	-1205	347	-858

《参 考》(戸籍住民課調)
住民基本台帳人口(令和8年3月末日現在)
地区別

地区	世帯	人口	内 訳	
			男	女
本町	10,292	20,780	10,514	10,266
南	15,099	32,389	16,037	16,352
東	7,276	15,305	7,584	7,721
北	6,113	13,098	6,641	6,457
大根・鶴巻	19,775	36,013	18,287	17,726
(大根)	12,387	22,395	11,632	10,763
(鶴巻)	7,388	13,618	6,655	6,963
西	18,184	37,820	18,933	18,887
上	865	1,780	891	889
合計	77,604	157,185	78,887	78,298

年齢別

年齢	人口	内 訳	
		男	女
0～14歳	15,000	7,736	7,264
15～64歳	92,237	48,483	43,754
65歳～	49,948	22,668	27,280
合計	157,185	78,887	78,298
構成比			
0～14歳	9.5%	9.8%	9.3%
15～64歳	58.7%	61.5%	55.9%
65歳～	31.8%	28.7%	34.8%

(注) この人口と世帯数は、平成24年7月9日改正の住民基本台帳法にもとづく数値です。

人 口 と 世 帯

令和7年9月1日現在

(令和2年国勢調査確定値を基準とした推計)

市区町村	世帯数	人 口			前1か月の人口増減の内訳			1世帯当 たり人員	人口密度 (1km ²)
		人		女	計	自然増減	社会増減		
		総数	男	女	人	人	人		
県 計	4,443,856	9,217,647	4,566,767	4,650,879	-1,971	-3,161	1,190	2.07	3,814
市 計	4,318,736	8,937,694	4,429,124	4,508,569	-1,690	-2,905	1,215	2.07	4,937
郡 計	125,120	279,953	137,643	142,310	-281	-256	-25	2.24	462
横 浜 市	1,836,882	3,772,320	1,858,834	1,913,486	-417	-1,002	585	2.05	8,608
神 奈 川 区	153,081	298,742	154,216	144,526	145	-50	195	1.95	8,996
西 区	138,524	253,663	128,945	124,718	149	-45	194	1.83	10,690
中 区	61,334	108,444	54,834	53,610	152	11	141	1.77	15,426
南 区	90,940	154,370	78,426	75,944	109	-74	183	1.70	7,014
港 区	110,598	199,899	99,423	100,476	-151	-118	-33	1.81	15,802
保 土 ヶ 谷 区	98,290	211,377	102,559	108,818	-94	-89	-5	2.15	10,622
旭 子 区	103,018	205,585	100,760	104,825	-148	-95	-53	2.00	9,375
磯 金 区	109,783	239,909	115,270	124,639	-115	-107	-8	2.19	7,330
港 北 区	80,888	163,994	80,660	83,334	-72	-65	-7	2.03	8,622
緑 区	91,532	192,579	93,360	99,219	-44	-107	63	2.10	6,222
青 葉 区	185,633	367,292	182,969	184,323	1	64	-63	1.98	11,697
都 塚 区	83,273	182,368	89,382	92,986	-41	-44	3	2.19	7,149
戸 塚 区	137,750	307,128	147,727	159,401	-133	-40	-93	2.23	8,720
栄 区	90,033	214,279	104,475	109,804	33	-3	36	2.38	7,689
泉 区	126,967	281,643	136,958	144,685	-96	-65	-31	2.22	7,869
瀬 谷 区	55,094	120,051	58,179	61,872	-32	-47	15	2.18	6,482
川 崎 区	65,161	150,102	72,446	77,656	-33	-59	26	2.30	6,366
幸 区	54,983	120,895	58,245	62,650	-47	-69	22	2.20	7,041
原 区	795,778	1,558,411	784,225	774,186	448	-112	560	1.96	10,901
高 津 区	130,598	232,991	125,729	107,262	-62	-86	24	1.78	5,900
宮 前 区	85,441	175,453	88,739	86,714	137	-8	145	2.05	17,528
多 摩 区	143,393	269,410	136,117	133,293	84	47	37	1.88	18,277
麻 生 区	120,663	236,481	117,014	119,467	10	-6	16	1.96	14,455
相 模 原 市	108,386	235,069	113,410	121,659	190	-36	226	2.17	12,631
緑 区	123,812	228,956	116,558	112,398	99	13	86	1.85	11,169
中 央 区	83,485	180,051	86,658	93,393	-10	-36	26	2.16	7,744
南 区	351,504	721,770	358,919	362,851	-211	-352	141	2.05	2,194
横 須 賀 市	78,199	166,170	83,228	82,942	-62	-87	25	2.12	654
平 塚 市	132,623	272,867	136,080	136,787	-165	-134	-31	2.06	7,401
鎌 倉 市	140,682	282,733	139,611	143,122	16	-131	147	2.01	7,419
藤 沢 市	166,415	367,293	182,688	184,605	-682	-290	-392	2.21	3,643
小 田 原 市	119,223	257,696	128,587	129,109	-117	-143	26	2.16	3,799
茅 ヶ 崎 市	77,489	169,598	79,556	90,042	-47	-97	50	2.19	4,276
逗 子 市	205,609	443,399	218,623	224,775	-248	-142	-106	2.16	6,374
三 浦 市	86,326	185,027	89,288	95,739	-92	-166	74	2.14	1,629
厚 木 市	109,214	245,075	118,673	126,402	32	-89	121	2.24	6,865
伊 勢 原 市	25,001	54,919	25,617	29,302	-30	-27	-3	2.20	3,178
海 老 名 市	17,038	38,834	18,546	20,288	-74	-38	-36	2.28	1,212
座 間 市	74,210	159,991	80,818	79,173	-28	-80	52	2.16	1,542
南 足 柄 市	107,240	222,940	114,948	107,992	-88	-123	35	2.08	2,376
綾 瀬 市	118,328	244,704	121,541	123,163	98	-41	139	2.07	9,033
三 浦 郡 葉 山 町	47,851	100,717	50,975	49,742	-124	-62	-62	2.10	1,813
高 座 郡 寒 川 町	63,852	141,397	70,902	70,495	-43	-40	-3	2.21	5,318
中 大 二 郡	63,382	131,956	65,491	66,465	-26	-45	19	2.08	7,510
足 柄 上 郡	16,827	38,907	18,986	19,921	-37	-38	1	2.31	504
大 井 町	36,567	82,740	41,907	40,833	-4	-18	14	2.26	3,737
大 井 町	13,012	30,340	14,187	16,153	-29	-33	4	2.33	1,781
足 柄 上 郡	20,849	48,262	24,469	23,793	-54	-29	-25	2.31	3,618
大 井 町	24,926	57,025	27,557	29,468	-42	-52	10	2.29	2,172
大 井 町	13,096	30,565	14,861	15,704	-7	-27	20	2.33	1,779
大 井 町	11,830	26,460	12,696	13,764	-35	-25	-10	2.24	2,914
大 井 町	26,815	63,826	31,324	32,502	-59	-50	-9	2.38	210
大 井 町	3,541	8,839	4,418	4,421	-16	-6	-10	2.50	442
大 井 町	7,238	17,136	8,363	8,773	-9	-12	3	2.37	1,192
大 井 町	4,571	10,216	5,079	5,137	-7	-10	3	2.23	271
大 井 町	3,940	8,925	4,425	4,500	-23	-12	-11	2.27	40
大 井 町	7,525	18,710	9,039	9,671	-4	-10	6	2.49	2,856
足 柄 下 郡	20,186	38,558	18,091	20,467	-61	-50	-11	1.91	274
箱 根 町	6,573	10,804	5,227	5,577	-12	-8	-4	1.64	116
湯 河 原 町	2,861	6,021	2,791	3,230	-8	-11	3	2.10	854
愛 甲 郡	10,752	21,733	10,073	11,660	-41	-31	-10	2.02	530
愛 川 町	19,332	41,942	22,015	19,927	-36	-42	6	2.17	397
清 川 村	18,196	39,127	20,564	18,563	-37	-39	2	2.15	1,141
	1,136	2,815	1,451	1,364	1	-3	4	2.48	40