


※ 人口と世帯数は令和2年国勢調査確定値に、毎月の住民基本台帳登録の異動を加え推計した数値です。この数値は令和7年国勢調査確定値(確定人口)が総務省から公表された後にさかのぼって変更されます。



令和 8 年 3 月 No. 624
 秦野市政策部行政経営課

人口と世帯

令和8年3月1日現在

			前月からの増減	前年同月からの増減
人口	総数	159,287 人	(-250)	[-849]
	男	80,434 人	(-163)	[-403]
	女	78,853 人	(-87)	[-446]
世帯数		74,079 世帯	(-117)	[535]
	1世帯当たり	2.15 人	(0.00)	[-0.03]

人口と世帯の移動状況

(令和8年2月中)

区分	自然増減 ①	出生	死亡	社会増減 ②	増加				減少				合計 ① + ②
					県外転入	県内転入	その他	計	県外転出	県内転出	その他	計	
計	-126	44	170	-124	148	204	5	357	269	205	7	481	-250
男	-70	18	88	-93	87	100	4	191	171	110	3	284	-163
女	-56	26	82	-31	61	104	1	166	98	95	4	197	-87
世帯	-67		67	-50	239		42	281	317		14	331	-117

地区別人口と世帯

区分 地区	3月1日現在				2月中の増減				前年同月中からの増減			
	世帯数	人口			世帯数	人口			世帯数	人口		
		計	男	女		計	男	女		計	男	女
市計	74,079	159,287	80,434	78,853	-117	-250	-163	-87	535	-849	-403	-446
本町	9,390	20,306	10,246	10,060	-18	-35	-12	-23	109	2	47	-45
南	13,944	32,276	15,874	16,402	0	-23	-25	2	84	-131	-99	-32
東	6,563	15,055	7,444	7,611	-3	-20	-12	-8	24	-193	-131	-62
北	5,469	13,105	6,686	6,419	5	-10	-9	-1	56	-62	-24	-38
大根・鶴巻	21,311	38,962	20,343	18,619	-95	-118	-81	-37	160	-209	-105	-104
(大根)	13,762	24,649	13,282	11,367	-86	-103	-67	-36	162	-40	-26	-14
(鶴巻)	7,549	14,313	7,061	7,252	-9	-15	-14	-1	-2	-169	-79	-90
西	16,666	37,638	18,829	18,809	-7	-44	-23	-21	112	-218	-75	-143
上	736	1,945	1,012	933	1	0	-1	1	-10	-38	-16	-22

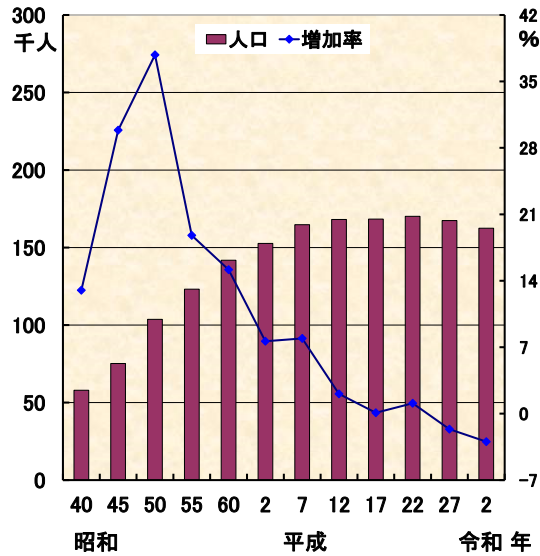
(注) この人口と世帯数は令和2年国勢調査確定値に、毎月の住民基本台帳登録の異動を加え推計した数値です。

大字・町別人口と世帯数

(令和8年3月1日現在)

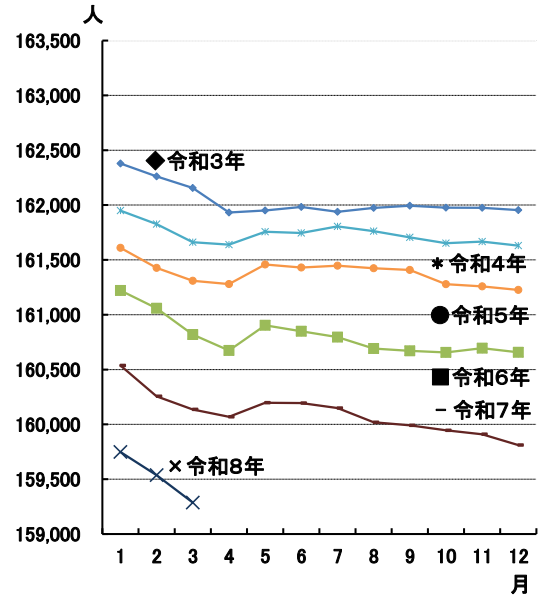
大字・町	世帯数	人 口			大字・町	世帯数	人 口		
		計	男	女			計	男	女
本 町 計	9,390	20,306	10,246	10,060	北 計	5,469	13,105	6,686	6,419
本町一丁目	247	408	210	198	羽根	864	1,894	983	911
本町二丁目	375	690	345	345	善提	897	2,295	1,197	1,098
本町三丁目	717	1,357	641	716	横野	233	549	275	274
河原町	235	471	231	240	戸川	2,974	7,118	3,611	3,507
元町	272	588	274	314	三屋	501	1,249	620	629
末広町	118	258	126	132	大根・鶴巻計	21,311	38,962	20,343	18,619
入船町	238	522	251	271	(大根計)	13,762	24,649	13,282	11,367
曾屋一丁目	182	429	218	211	北矢名	3,206	6,290	3,363	2,927
曾屋二丁目	296	666	332	334	南矢名	5,426	9,819	5,377	4,442
寿町	338	688	339	349	下大槻	2,317	4,173	2,128	2,045
栄町	177	360	172	188	南矢名一丁目	614	740	412	328
文京町	154	318	148	170	南矢名二丁目	761	1,076	617	459
幸町	218	499	267	232	南矢名三丁目	434	731	439	292
桜町一丁目	181	429	211	218	南矢名四丁目	556	1,031	528	503
桜町二丁目	255	571	273	298	南矢名五丁目	448	789	418	371
水神町	276	659	320	339	(鶴巻計)	7,549	14,313	7,061	7,252
ひばりヶ丘	373	919	467	452	鶴巻	1,206	2,576	1,277	1,299
富士見町	115	293	141	152	鶴巻北一丁目	631	1,265	631	634
曾屋	4,027	8,977	4,627	4,350	鶴巻北二丁目	919	1,599	730	869
上大槻	596	1,204	653	551	鶴巻北三丁目	539	1,132	545	587
南 計	13,944	32,276	15,874	16,402	鶴巻南一丁目	1,004	1,551	851	700
新町	444	940	487	453	鶴巻南二丁目	1,058	1,912	927	985
鈴張町	207	445	232	213	鶴巻南三丁目	442	988	527	461
緑町	561	1,285	610	675	鶴巻南四丁目	1,105	2,016	954	1,062
清水町	395	971	480	491	鶴巻南五丁目	645	1,274	619	655
平沢	3,377	7,996	3,949	4,047	西 計	16,666	37,638	18,829	18,809
上今川町	288	687	334	353	並木町	627	1,436	689	747
今川町	487	917	425	492	弥生町	455	958	499	459
今泉町	2,760	6,486	3,184	3,302	春日町	464	939	472	467
大秦町	175	336	175	161	松原町	380	809	400	409
室町	348	701	341	360	堀西川	2,785	6,607	3,333	3,274
尾尻	1,603	3,283	1,632	1,651	堀山	1,683	3,659	1,844	1,815
西大竹	503	1,162	605	557	堀山下	1,516	3,695	1,936	1,759
南が丘一丁目	213	675	335	340	沼代新町	611	1,371	665	706
南が丘二丁目	617	1,279	622	657	柳町一丁目	200	368	169	199
南が丘三丁目	659	1,355	652	703	柳町二丁目	123	270	135	135
南が丘四丁目	190	826	366	460	若松町	280	557	290	267
南が丘五丁目	151	374	183	191	萩が丘	650	1,297	637	660
立野台一丁目	121	279	139	140	曲松一丁目	480	887	461	426
立野台二丁目	11	34	17	17	曲松二丁目	582	1,153	568	585
立野台三丁目	297	756	373	383	渋沢	1,378	3,416	1,690	1,726
今泉台一丁目	129	353	176	177	枋窪	151	295	149	146
今泉台二丁目	132	391	181	210	千村	113	435	181	254
今泉台三丁目	276	745	376	369	渋沢一丁目	473	1,062	528	534
東 計	6,563	15,055	7,444	7,611	渋沢二丁目	931	2,084	1,043	1,041
落合	751	1,868	919	949	渋沢三丁目	591	1,323	636	687
名古木	887	2,149	1,031	1,118	渋沢上一丁目	307	672	343	329
寺山	479	1,209	601	608	渋沢上二丁目	248	636	317	319
小蓑	51	128	66	62	千村一丁目	302	713	348	365
蓑毛	170	406	201	205	千村二丁目	247	570	303	267
東田原	2,532	5,613	2,789	2,824	千村三丁目	467	956	460	496
西田原	1,432	3,141	1,559	1,582	千村四丁目	305	754	375	379
丹沢寺	—	—	—	—	千村五丁目	317	716	358	358
下落	261	541	278	263	上 計	736	1,945	1,012	933
					菖蒲	420	943	495	448
					三廻部	85	491	243	248
					柳川	111	279	140	139
					八沢	120	232	134	98

1 市制施行後の人口及び増加率の推移



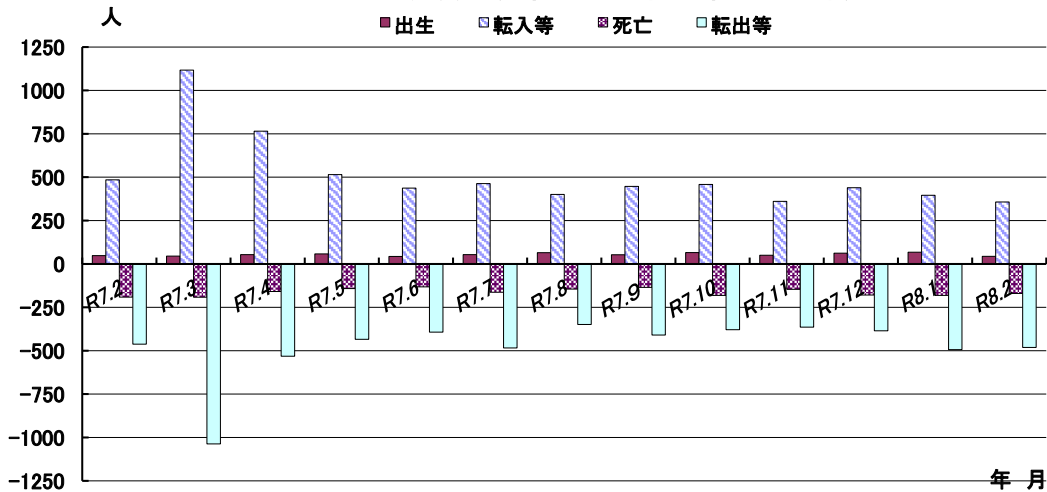
各年10月1日現在
昭和35年の人口は51,285人(現在の市域で換算)

2 養野市人口の月別推移



令和2年10月から令和2年国勢調査確定値に住民基本台帳登録の異動を加え推計した数値です。

3 月別人口異動 (令和7年2月中～令和8年2月中)



人口異動累計(令和7年3月1日～令和8年2月末日)

出生	死亡	転入等	転出等	自然増減	社会増減	増減人口
682	1925	6156	5742	-1263	414	-849

《参 考》(戸籍住民課調)
住民基本台帳人口(令和8年2月末日現在)

地区別

地区	世帯	人口	内 訳	
			男	女
本町	10,246	20,789	10,495	10,294
南	15,049	32,450	16,066	16,384
東	7,270	15,362	7,613	7,749
北	6,103	13,140	6,665	6,475
大根・鶴巻	19,646	35,978	18,268	17,710
(大根)	12,265	22,313	11,584	10,729
(鶴巻)	7,381	13,665	6,684	6,981
西	18,117	37,819	18,934	18,885
上	868	1,785	894	891
合計	77,299	157,323	78,935	78,388

年齢別

年齢	人口	内 訳	
		男	女
0～14歳	15,081	7,765	7,316
15～64歳	92,253	48,481	43,772
65歳～	49,989	22,689	27,300
合計	157,323	78,935	78,388
構成比			
0～14歳	9.6%	9.8%	9.3%
15～64歳	58.6%	61.4%	55.8%
65歳～	31.8%	28.8%	34.9%

(注) この人口と世帯数は、平成24年7月9日改正の住民基本台帳法にもとづく数値です。

人 口 と 世 帯

令和7年9月1日現在

(令和2年国勢調査確定値を基準とした推計)

市区町村	世帯数	人 口			前1か月の人口増減の内訳			1世帯当 たり人員	人口密度 (1km ²)
		総 数	男	女	計	自然増減	社会増減		
県 計	4,443,856	9,217,647	4,566,767	4,650,879	-1,971	-3,161	1,190	2.07	3,814
市 部 計	4,318,736	8,937,694	4,429,124	4,508,569	-1,690	-2,905	1,215	2.07	4,937
郡 部 計	125,120	279,953	137,643	142,310	-281	-256	-25	2.24	462
横 浜 市	1,836,882	3,772,320	1,858,834	1,913,486	-417	-1,002	585	2.05	8,608
神 奈 川 区	153,081	298,742	154,216	144,526	145	-50	195	1.95	8,996
西 区	138,524	253,663	128,945	124,718	149	-45	194	1.83	10,690
中 区	61,334	108,444	54,834	53,610	152	11	141	1.77	15,426
南 区	90,940	154,370	78,426	75,944	109	-74	183	1.70	7,014
港 南 区	110,598	199,899	99,423	100,476	-151	-118	-33	1.81	15,802
保 土 谷 区	98,290	211,377	102,559	108,818	-94	-89	-5	2.15	10,622
旭 子 区	103,018	205,585	100,760	104,825	-148	-95	-53	2.00	9,375
磯 金 区	109,783	239,909	115,270	124,639	-115	-107	-8	2.19	7,330
磯 金 区	80,888	163,994	80,660	83,334	-72	-65	-7	2.03	8,622
港 北 区	91,532	192,579	93,360	99,219	-44	-107	63	2.10	6,222
緑 区	185,633	367,292	182,969	184,323	1	64	-63	1.98	11,697
青 葉 区	83,273	182,368	89,382	92,986	-41	-44	3	2.19	7,149
都 筑 区	137,750	307,128	147,727	159,401	-133	-40	-93	2.23	8,720
戸 塚 区	90,033	214,279	104,475	109,804	33	-3	36	2.38	7,689
栄 区	126,967	281,643	136,958	144,685	-96	-65	-31	2.22	7,869
泉 区	55,094	120,051	58,179	61,872	-32	-47	15	2.18	6,482
瀬 谷 区	65,161	150,102	72,446	77,656	-33	-59	26	2.30	6,366
川 崎 市	54,983	120,895	58,245	62,650	-47	-69	22	2.20	7,041
幸 区	795,778	1,558,411	784,225	774,186	448	-112	560	1.96	10,901
原 区	130,598	232,991	125,729	107,262	-62	-86	24	1.78	5,900
高 津 区	85,441	175,453	88,739	86,714	137	-8	145	2.05	17,528
宮 前 区	143,393	269,410	136,117	133,293	84	47	37	1.88	18,277
多 摩 区	120,663	236,481	117,014	119,467	10	-6	16	1.96	14,455
相 模 原 市	108,386	235,069	113,410	121,659	190	-36	226	2.17	12,631
緑 区	123,812	228,956	116,558	112,398	99	13	86	1.85	11,169
中 央 区	83,485	180,051	86,658	93,393	-10	-36	26	2.16	7,744
南 区	351,504	721,770	358,919	362,851	-211	-352	141	2.05	2,194
横 須 賀 市	78,199	166,170	83,228	82,942	-62	-87	25	2.12	654
平 塚 市	132,623	272,867	136,080	136,787	-165	-134	-31	2.06	7,401
鎌 倉 市	140,682	282,733	139,611	143,122	16	-131	147	2.01	7,419
藤 沢 市	166,415	367,293	182,688	184,605	-682	-290	-392	2.21	3,643
小 田 原 市	119,223	257,696	128,587	129,109	-117	-143	26	2.16	3,799
茅 ヶ 崎 市	77,489	169,598	79,556	90,042	-47	-97	50	2.19	4,276
逗 子 市	205,609	443,399	218,623	224,775	-248	-142	-106	2.16	6,374
三 浦 市	86,326	185,027	89,288	95,739	-92	-166	74	2.14	1,629
厚 木 市	109,214	245,075	118,673	126,402	32	-89	121	2.24	6,865
大 和 市	25,001	54,919	25,617	29,302	-30	-27	-3	2.20	3,178
伊 勢 原 市	17,038	38,834	18,546	20,288	-74	-38	-36	2.28	1,212
海 老 名 市	74,210	159,991	80,818	79,173	-28	-80	52	2.16	1,542
座 間 市	107,240	222,940	114,948	107,992	-88	-123	35	2.08	2,376
南 足 柄 市	118,328	244,704	121,541	123,163	98	-41	139	2.07	9,033
綾 瀬 市	47,851	100,717	50,975	49,742	-124	-62	-62	2.10	1,813
三 浦 郡 山 崎 町	63,852	141,397	70,902	70,495	-43	-40	-3	2.21	5,318
高 座 郡 寒 川 町	63,382	131,956	65,491	66,465	-26	-45	19	2.08	7,510
中 大 二 郡 磯 宮 町	16,827	38,907	18,986	19,921	-37	-38	1	2.31	504
足 柄 上 郡 井 上 町	36,567	82,740	41,907	40,833	-4	-18	14	2.26	3,737
足 柄 上 郡 井 上 町	13,012	30,340	14,187	16,153	-29	-33	4	2.33	1,781
足 柄 上 郡 井 上 町	20,849	48,262	24,469	23,793	-54	-29	-25	2.31	3,618
足 柄 上 郡 井 上 町	24,926	57,025	27,557	29,468	-42	-52	10	2.29	2,172
足 柄 上 郡 井 上 町	13,096	30,565	14,861	15,704	-7	-27	20	2.33	1,779
足 柄 上 郡 井 上 町	11,830	26,460	12,696	13,764	-35	-25	-10	2.24	2,914
足 柄 上 郡 井 上 町	26,815	63,826	31,324	32,502	-59	-50	-9	2.38	210
足 柄 上 郡 井 上 町	3,541	8,839	4,418	4,421	-16	-6	-10	2.50	442
足 柄 上 郡 井 上 町	7,238	17,136	8,363	8,773	-9	-12	3	2.37	1,192
足 柄 上 郡 井 上 町	4,571	10,216	5,079	5,137	-7	-10	3	2.23	271
足 柄 上 郡 井 上 町	3,940	8,925	4,425	4,500	-23	-12	-11	2.27	40
足 柄 上 郡 井 上 町	7,525	18,710	9,039	9,671	-4	-10	6	2.49	2,856
足 柄 上 郡 井 上 町	20,186	38,558	18,091	20,467	-61	-50	-11	1.91	274
足 柄 上 郡 井 上 町	6,573	10,804	5,227	5,577	-12	-8	-4	1.64	116
足 柄 上 郡 井 上 町	2,861	6,021	2,791	3,230	-8	-11	3	2.10	854
湯 原 町	10,752	21,733	10,073	11,660	-41	-31	-10	2.02	530
愛 甲 郡 川 村	19,332	41,942	22,015	19,927	-36	-42	6	2.17	397
愛 川 町	18,196	39,127	20,564	18,563	-37	-39	2	2.15	1,141
清 川 村	1,136	2,815	1,451	1,364	1	-3	4	2.48	40