


※ 人口と世帯数は令和2年国勢調査確定値に、毎月の住民基本台帳登録の異動を加え推計した数値です。この数値は令和7年国勢調査確定値(確定人口)が総務省から公表された後にさかのぼって変更されます。



令和 8 年 1 月 No. 622
 秦野市政策部行政経営課

人口と世帯

令和8年1月1日現在

			前月からの増減	前年同月からの増減
人口	総数	159,748 人	(-63)	[-789]
	男	80,731 人	(-15)	[-360]
	女	79,017 人	(-48)	[-429]
世帯数		74,262 世帯	(27)	[606]
	1世帯当たり	2.15 人	(0.00)	[-0.03]

人口と世帯の移動状況

(令和7年12月中)

区分	自然増減 (A)	出生	死亡	社会増減 (B)	増加				減少				合計 (A + B)
					県外転入	県内転入	その他	計	県外転出	県内転出	その他	計	
計	-117	62	179	54	185	231	23	439	173	191	21	385	-63
男	-72	23	95	57	103	143	15	261	99	96	9	204	-15
女	-45	39	84	-3	82	88	8	178	74	95	12	181	-48
世帯	-79		79	106		291	57	348		219	23	242	27

地区別人口と世帯

区分 地区	1月1日現在				12月中の増減				前年同月中からの増減			
	世帯数	人口			世帯数	人口			世帯数	人口		
		計	男	女		計	男	女		計	男	女
市計	74,262	159,748	80,731	79,017	27	-63	-15	-48	606	-789	-360	-429
本町	9,424	20,384	10,283	10,101	1	-2	9	-11	130	40	63	-23
南	13,955	32,332	15,922	16,410	-4	-6	0	-6	104	-95	-71	-24
東	6,558	15,078	7,456	7,622	-10	-29	-17	-12	24	-192	-127	-65
北	5,467	13,129	6,705	6,424	-8	-16	-12	-4	28	-95	-37	-58
大根・鶴巻	21,430	39,148	20,472	18,676	25	-6	-4	-2	161	-229	-129	-100
(大根)	13,861	24,794	13,376	11,418	16	-1	0	-1	173	-55	-52	-3
(鶴巻)	7,569	14,354	7,096	7,258	9	-5	-4	-1	-12	-174	-77	-97
西	16,687	37,722	18,875	18,847	19	-12	6	-18	164	-186	-47	-139
上	741	1,955	1,018	937	4	8	3	5	-5	-32	-12	-20

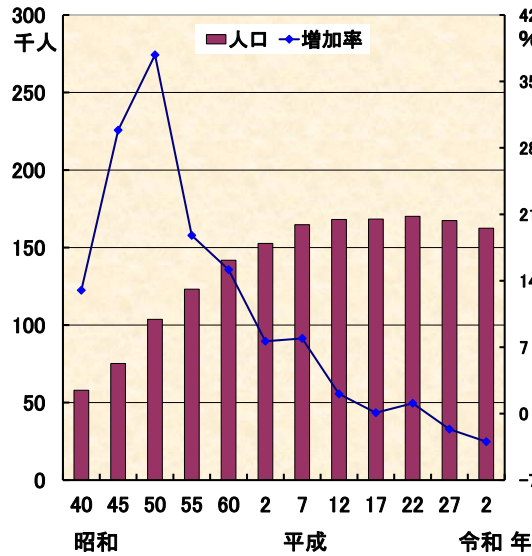
(注) この人口と世帯数は令和2年国勢調査確定値に、毎月の住民基本台帳登録の異動を加え推計した数値です。

大字・町別人口と世帯数

(令和8年1月1日現在)

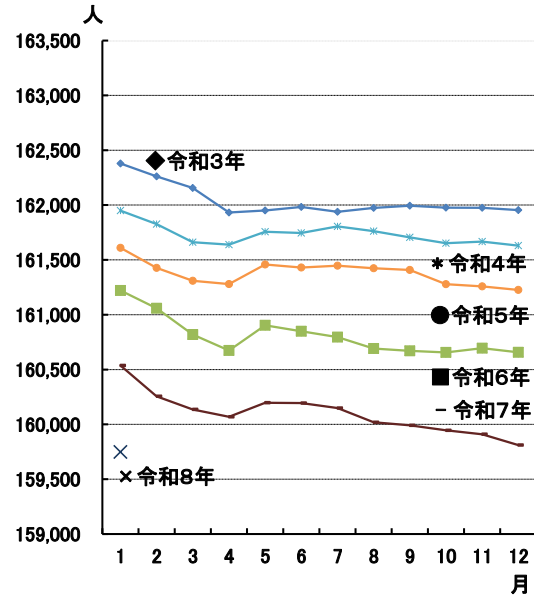
大字・町	世帯数	人 口			大字・町	世帯数	人 口		
		計	男	女			計	男	女
本 町 計	9,424	20,384	10,283	10,101	北 計	5,467	13,129	6,705	6,424
本町一丁目	247	409	209	200	羽根	870	1,905	991	914
本町二丁目	378	700	351	349	善提	897	2,306	1,198	1,108
本町三丁目	709	1,358	639	719	横野	233	558	281	277
河原町	239	479	234	245	戸川	2,965	7,112	3,613	3,499
元町	272	588	274	314	三屋	502	1,248	622	626
末広町	117	257	125	132	大根・鶴巻計	21,430	39,148	20,472	18,676
入船町	238	522	251	271	(大根計)	13,861	24,794	13,376	11,418
曾屋一丁目	186	436	223	213	北矢名	3,223	6,303	3,363	2,940
曾屋二丁目	297	669	334	335	南矢名	5,463	9,881	5,423	4,458
寿町	342	694	342	352	下大槻	2,314	4,189	2,141	2,048
栄町	183	367	178	189	南矢名一丁目	625	755	419	336
文京町	156	322	148	174	南矢名二丁目	776	1,093	621	472
幸町	219	500	269	231	南矢名三丁目	445	740	449	291
桜町一丁目	180	426	209	217	南矢名四丁目	560	1,033	533	500
桜町二丁目	252	569	270	299	南矢名五丁目	455	800	427	373
水神町	279	657	321	336	(鶴巻計)	7,569	14,354	7,096	7,258
ひばりヶ丘	374	924	470	454	鶴巻	1,203	2,570	1,272	1,298
富士見町	118	297	142	155	鶴巻北一丁目	636	1,270	635	635
曾屋	4,042	9,003	4,643	4,360	鶴巻北二丁目	922	1,604	731	873
上大槻	596	1,207	651	556	鶴巻北三丁目	535	1,134	549	585
南 計	13,955	32,332	15,922	16,410	鶴巻南一丁目	1,005	1,553	860	693
新町	441	937	490	447	鶴巻南二丁目	1,067	1,930	940	990
鈴張町	212	453	237	216	鶴巻南三丁目	442	986	526	460
緑町	564	1,290	615	675	鶴巻南四丁目	1,112	2,025	958	1,067
清水町	396	975	482	493	鶴巻南五丁目	647	1,282	625	657
平沢	3,370	7,988	3,959	4,029	西 計	16,687	37,722	18,875	18,847
上今川町	290	688	334	354	並木町	627	1,434	686	748
今川町	480	913	424	489	弥生町	455	961	500	461
今泉町	2,760	6,510	3,196	3,314	春日町	465	939	471	468
大秦町	176	334	173	161	松原町	380	811	403	408
室町	347	700	342	358	堀西川	2,797	6,637	3,352	3,285
尾尻	1,604	3,289	1,633	1,656	堀山	1,685	3,668	1,848	1,820
西大竹	507	1,163	607	556	堀山下	1,507	3,692	1,936	1,756
南が丘一丁目	213	678	336	342	沼代新町	609	1,373	665	708
南が丘二丁目	618	1,286	624	662	柳町一丁目	202	371	169	202
南が丘三丁目	657	1,352	654	698	柳町二丁目	124	269	134	135
南が丘四丁目	195	840	370	470	若松町	286	565	295	270
南が丘五丁目	153	378	184	194	萩が丘	649	1,296	635	661
立野台一丁目	121	279	139	140	曲松一丁目	476	881	458	423
立野台二丁目	11	34	17	17	曲松二丁目	587	1,166	574	592
立野台三丁目	300	752	371	381	澁沢	1,375	3,418	1,689	1,729
今泉台一丁目	128	351	175	176	枋窪	149	295	149	146
今泉台二丁目	132	387	180	207	千村	115	439	181	258
今泉台三丁目	280	755	380	375	澁沢一丁目	472	1,055	525	530
東 計	6,558	15,078	7,456	7,622	澁沢二丁目	935	2,090	1,049	1,041
落合	755	1,883	931	952	澁沢三丁目	593	1,332	639	693
名古木	885	2,156	1,033	1,123	澁沢上一丁目	306	674	345	329
寺山	480	1,211	604	607	澁沢上二丁目	248	635	318	317
小蓑毛	50	128	66	62	千村一丁目	303	715	348	367
蓑毛	170	404	200	204	千村二丁目	247	569	304	265
東田原	2,528	5,607	2,783	2,824	千村三丁目	466	957	461	496
西田原	1,428	3,147	1,560	1,587	千村四丁目	309	758	378	380
丹沢寺	—	—	—	—	千村五丁目	320	722	363	359
下落	262	542	279	263	上 計	741	1,955	1,018	937
					菖蒲	426	952	499	453
					三廻部	87	495	246	249
					柳川	111	279	140	139
					八沢	117	229	133	96

1 市制施行後の人口及び増加率の推移



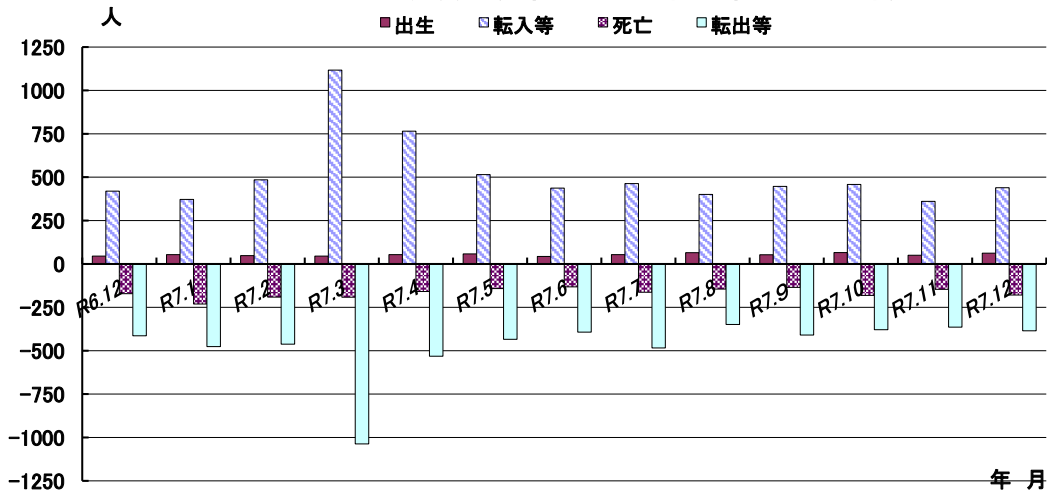
各年10月1日現在
昭和35年の人口は51,285人(現在の市域で換算)

2 養野市人口の月別推移



令和2年10月から令和2年国勢調査確定値に住民基本台帳登録の異動を加え推計した数値です。

3 月別人口異動 (令和6年12月中～令和7年12月中)



人口異動累計(令和7年1月1日～令和7年12月末日)

出生	死亡	転入等	転出等	自然増減	社会増減	増減人口
652	1996	6260	5705	-1344	555	-789

《参 考》(戸籍住民課調)
住民基本台帳人口(令和7年12月末日現在)
地区別

地区	世帯	人口	内訳	
			男	女
本町	10,280	20,867	10,532	10,335
南	15,060	32,506	16,114	16,392
東	7,265	15,385	7,625	7,760
北	6,101	13,164	6,684	6,480
大根・鶴巻	19,765	36,164	18,397	17,767
(大根)	12,364	22,458	11,678	10,780
(鶴巻)	7,401	13,706	6,719	6,987
西	18,138	37,903	18,980	18,923
上	873	1,795	900	895
合計	77,482	157,784	79,232	78,552

年齢別

年齢	人口	内訳	
		男	女
0～14歳	15,203	7,838	7,365
15～64歳	92,579	48,684	43,895
65歳～	50,002	22,710	27,292
合計	157,784	79,232	78,552
構成比			
0～14歳	9.6%	9.9%	9.4%
15～64歳	58.7%	61.4%	55.9%
65歳～	31.7%	28.7%	34.7%

(注) この人口と世帯数は、平成24年7月9日改正の住民基本台帳法にもとづく数値です。

人 口 と 世 帯

令和7年9月1日現在

(令和2年国勢調査確定値を基準とした推計)

市区町村	世帯数	人 口			前1か月の人口増減の内訳			1世帯当 たり人員	人口密度 (1km ²)
		総 数	男	女	計	自然増減	社会増減		
県 計	4,443,856	9,217,647	4,566,767	4,650,879	-1,971	-3,161	1,190	2.07	3,814
市 部 計	4,318,736	8,937,694	4,429,124	4,508,569	-1,690	-2,905	1,215	2.07	4,937
郡 部 計	125,120	279,953	137,643	142,310	-281	-256	-25	2.24	462
横 浜 市	1,836,882	3,772,320	1,858,834	1,913,486	-417	-1,002	585	2.05	8,608
神 奈 川 区	153,081	298,742	154,216	144,526	145	-50	195	1.95	8,996
西 区	138,524	253,663	128,945	124,718	149	-45	194	1.83	10,690
中 区	61,334	108,444	54,834	53,610	152	11	141	1.77	15,426
南 区	90,940	154,370	78,426	75,944	109	-74	183	1.70	7,014
港 南 区	110,598	199,899	99,423	100,476	-151	-118	-33	1.81	15,802
保 土 谷 区	98,290	211,377	102,559	108,818	-94	-89	-5	2.15	10,622
旭 子 区	103,018	205,585	100,760	104,825	-148	-95	-53	2.00	9,375
磯 金 区	109,783	239,909	115,270	124,639	-115	-107	-8	2.19	7,330
磯 金 区	80,888	163,994	80,660	83,334	-72	-65	-7	2.03	8,622
港 北 区	91,532	192,579	93,360	99,219	-44	-107	63	2.10	6,222
緑 区	185,633	367,292	182,969	184,323	1	64	-63	1.98	11,697
青 葉 区	83,273	182,368	89,382	92,986	-41	-44	3	2.19	7,149
都 筑 区	137,750	307,128	147,727	159,401	-133	-40	-93	2.23	8,720
戸 塚 区	90,033	214,279	104,475	109,804	33	-3	36	2.38	7,689
栄 区	126,967	281,643	136,958	144,685	-96	-65	-31	2.22	7,869
泉 区	55,094	120,051	58,179	61,872	-32	-47	15	2.18	6,482
瀬 谷 区	65,161	150,102	72,446	77,656	-33	-59	26	2.30	6,366
川 崎 市	54,983	120,895	58,245	62,650	-47	-69	22	2.20	7,041
幸 区	795,778	1,558,411	784,225	774,186	448	-112	560	1.96	10,901
原 区	130,598	232,991	125,729	107,262	-62	-86	24	1.78	5,900
中 高 原 区	85,441	175,453	88,739	86,714	137	-8	145	2.05	17,528
津 区	143,393	269,410	136,117	133,293	84	47	37	1.88	18,277
宮 前 区	120,663	236,481	117,014	119,467	10	-6	16	1.96	14,455
多 摩 区	108,386	235,069	113,410	121,659	190	-36	226	2.17	12,631
麻 生 区	123,812	228,956	116,558	112,398	99	13	86	1.85	11,169
相 模 原 市	83,485	180,051	86,658	93,393	-10	-36	26	2.16	7,744
緑 区	351,504	721,770	358,919	362,851	-211	-352	141	2.05	2,194
中 央 区	78,199	166,170	83,228	82,942	-62	-87	25	2.12	654
南 区	132,623	272,867	136,080	136,787	-165	-134	-31	2.06	7,401
横 須 賀 市	140,682	282,733	139,611	143,122	16	-131	147	2.01	7,419
平 塚 市	166,415	367,293	182,688	184,605	-682	-290	-392	2.21	3,643
鎌 倉 市	119,223	257,696	128,587	129,109	-117	-143	26	2.16	3,799
藤 沢 市	77,489	169,598	79,556	90,042	-47	-97	50	2.19	4,276
小 田 原 市	205,609	443,399	218,623	224,775	-248	-142	-106	2.16	6,374
茅 ヶ 崎 市	86,326	185,027	89,288	95,739	-92	-166	74	2.14	1,629
逗 子 市	109,214	245,075	118,673	126,402	32	-89	121	2.24	6,865
三 浦 市	25,001	54,919	25,617	29,302	-30	-27	-3	2.20	3,178
秦 野 市	17,038	38,834	18,546	20,288	-74	-38	-36	2.28	1,212
厚 木 市	74,210	159,991	80,818	79,173	-28	-80	52	2.16	1,542
大 和 市	107,240	222,940	114,948	107,992	-88	-123	35	2.08	2,376
伊 勢 原 市	118,328	244,704	121,541	123,163	98	-41	139	2.07	9,033
海 老 名 市	47,851	100,717	50,975	49,742	-124	-62	-62	2.10	1,813
座 間 市	63,852	141,397	70,902	70,495	-43	-40	-3	2.21	5,318
南 足 柄 市	63,382	131,956	65,491	66,465	-26	-45	19	2.08	7,510
綾 瀬 市	16,827	38,907	18,986	19,921	-37	-38	1	2.31	504
三 浦 郡 山 崎 町	36,567	82,740	41,907	40,833	-4	-18	14	2.26	3,737
高 座 郡 寒 川 町	13,012	30,340	14,187	16,153	-29	-33	4	2.33	1,781
中 大 磯 町	20,849	48,262	24,469	23,793	-54	-29	-25	2.31	3,618
大 磯 町	24,926	57,025	27,557	29,468	-42	-52	10	2.29	2,172
二 宮 町	13,096	30,565	14,861	15,704	-7	-27	20	2.33	1,779
足 柄 上 郡	11,830	26,460	12,696	13,764	-35	-25	-10	2.24	2,914
中 井 町	26,815	63,826	31,324	32,502	-59	-50	-9	2.38	210
大 井 町	3,541	8,839	4,418	4,421	-16	-6	-10	2.50	442
山 田 町	7,238	17,136	8,363	8,773	-9	-12	3	2.37	1,192
松 北 町	4,571	10,216	5,079	5,137	-7	-10	3	2.23	271
山 開 成 町	3,940	8,925	4,425	4,500	-23	-12	-11	2.27	40
足 柄 下 郡	7,525	18,710	9,039	9,671	-4	-10	6	2.49	2,856
箱 根 町	20,186	38,558	18,091	20,467	-61	-50	-11	1.91	274
真 鶴 町	6,573	10,804	5,227	5,577	-12	-8	-4	1.64	116
湯 原 町	2,861	6,021	2,791	3,230	-8	-11	3	2.10	854
愛 甲 郡	10,752	21,733	10,073	11,660	-41	-31	-10	2.02	530
愛 川 町	19,332	41,942	22,015	19,927	-36	-42	6	2.17	397
清 川 村	18,196	39,127	20,564	18,563	-37	-39	2	2.15	1,141
	1,136	2,815	1,451	1,364	1	-3	4	2.48	40