



神奈川県 秦野市

地勢、人口等の状況について

秦野市 政策部 行政経営課

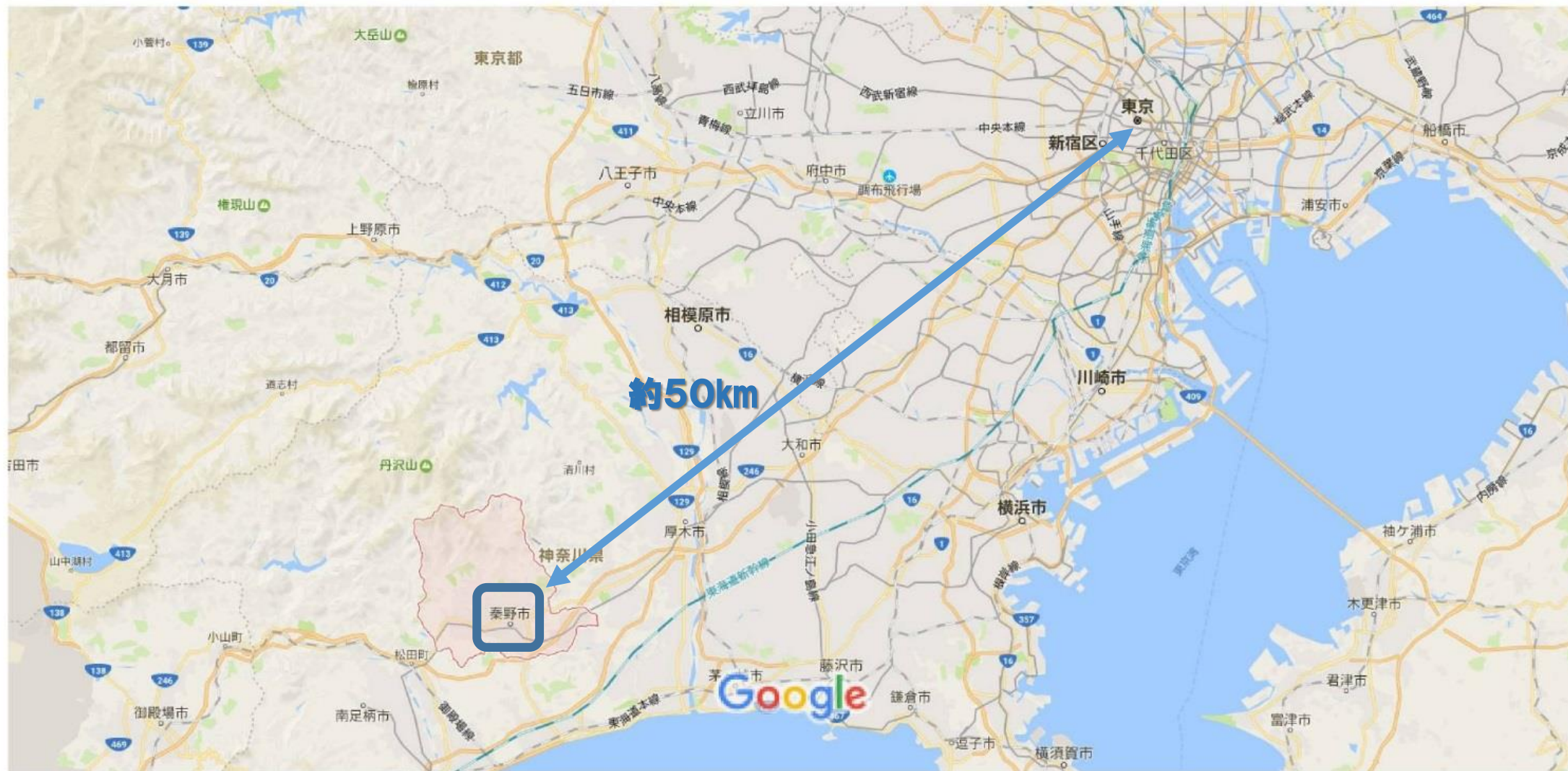
■沿革

古墳時代(6～8世紀)の終末から秦野盆地の開発が進められ、多数の古墳や住居跡がある。この開発には多くの渡来人系の人々が従事し、特に機織を業とする「秦氏(はたし)」が中心であったところから、今日の「秦野(はだの)」の地名の由来になったといわれている。

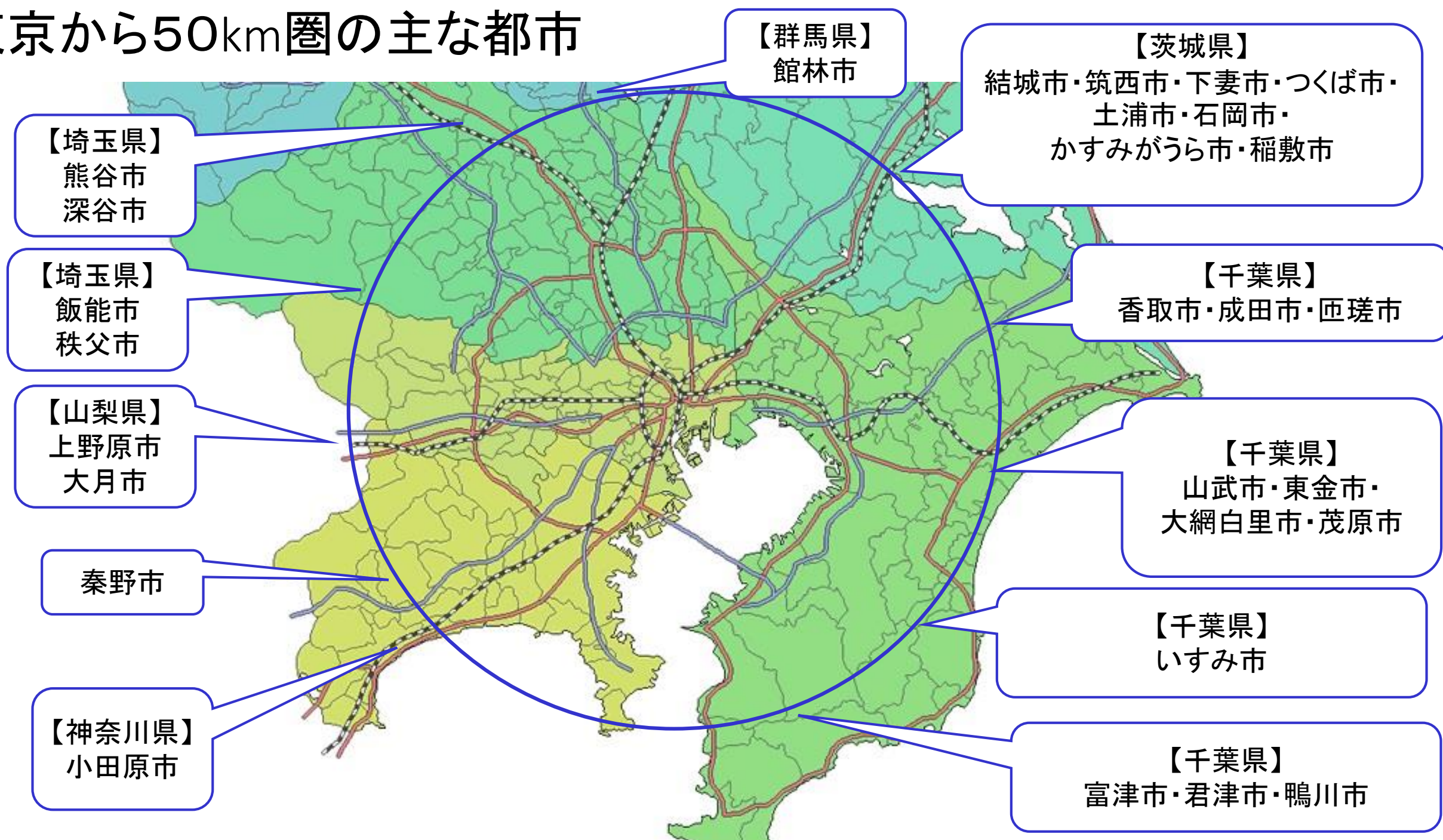
- 昭和30年1月1日 市制施行(中郡秦野町・南秦野町・東秦野村・北秦野村が合併)
- 4月15日 中郡大根村の一部が編入合併
- 7月28日 西秦野村・上秦野村が合併し、西秦野町となる。
- 昭和38年1月1日 秦野市と西秦野町が合併

■位置

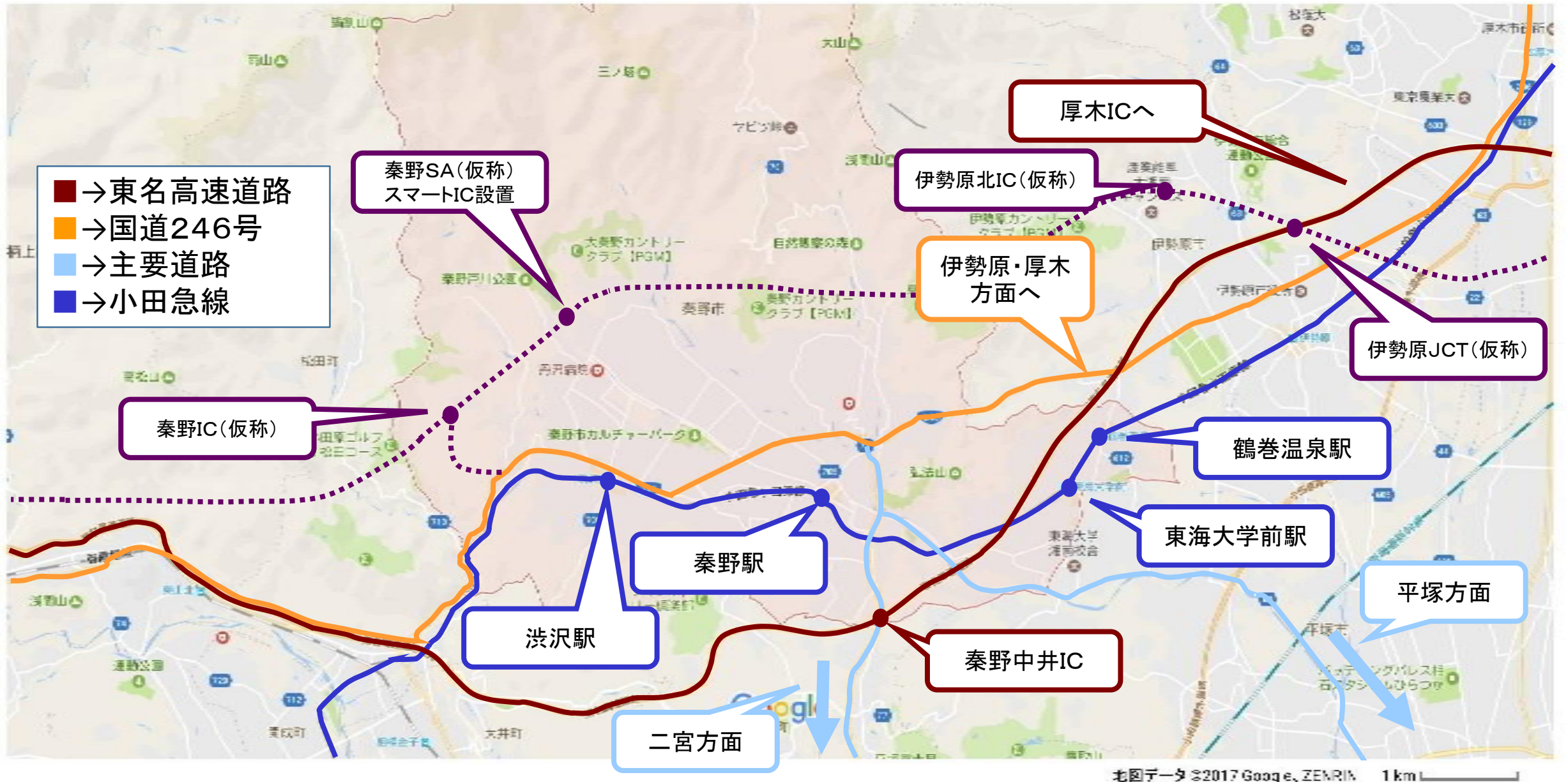
神奈川県 県央の西部(東京からの直線距離で約50km)



東京から50km圏の主な都市



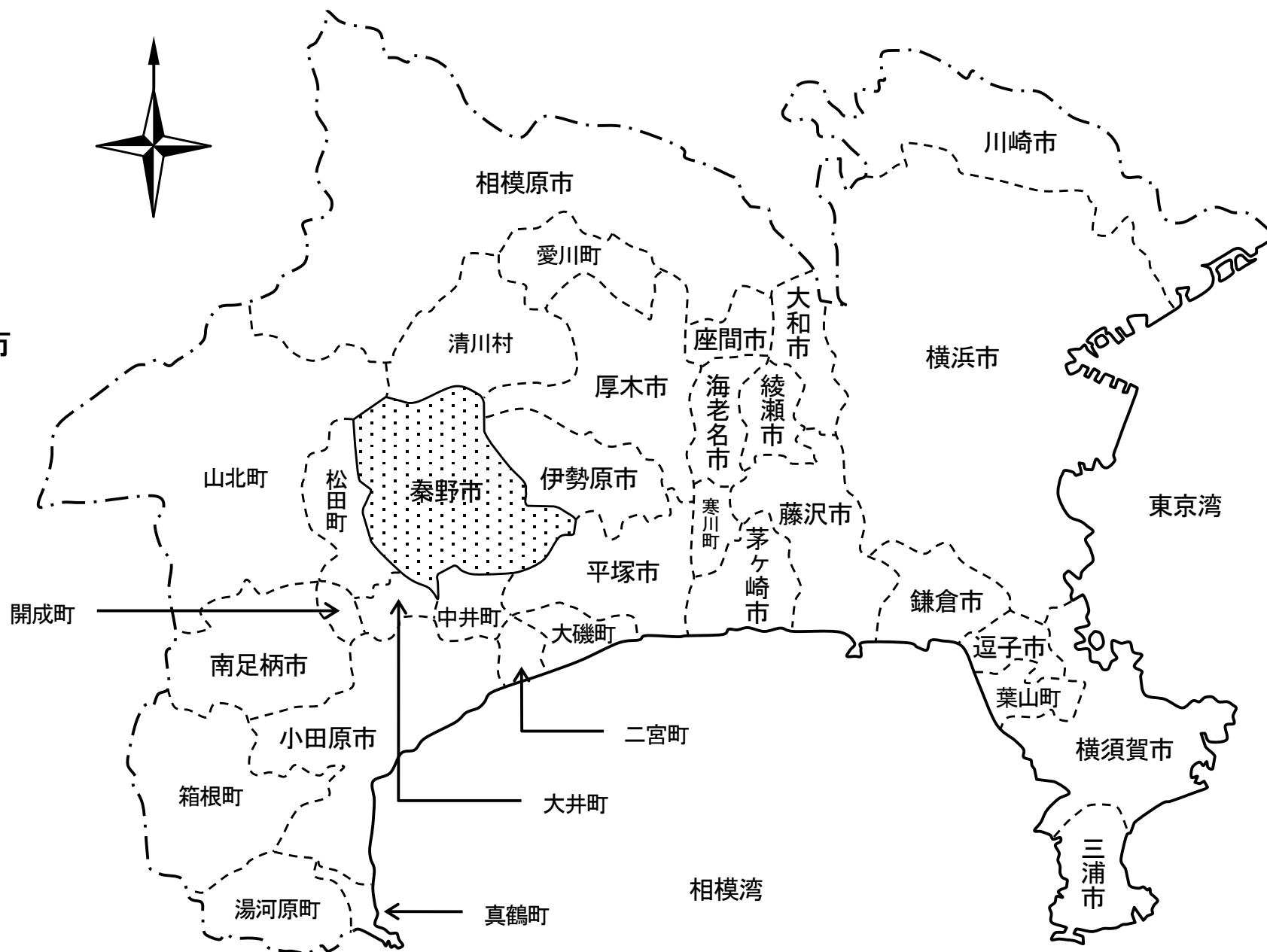
交通



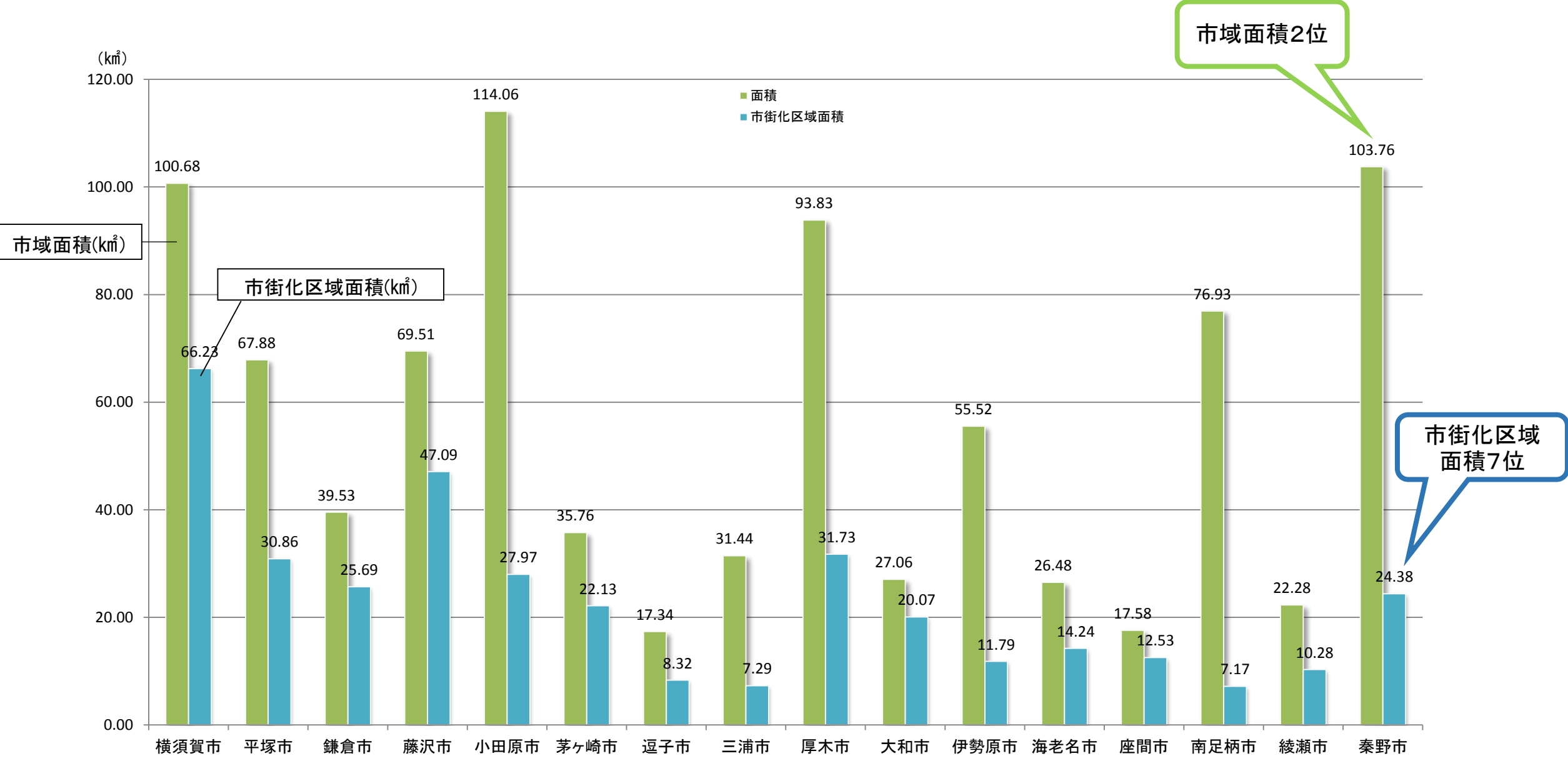
■地勢図

東部は伊勢原市
西部は松田町、大井町
南部は中井町、平塚市
北部は山北町、清川村、厚木市
に接する。

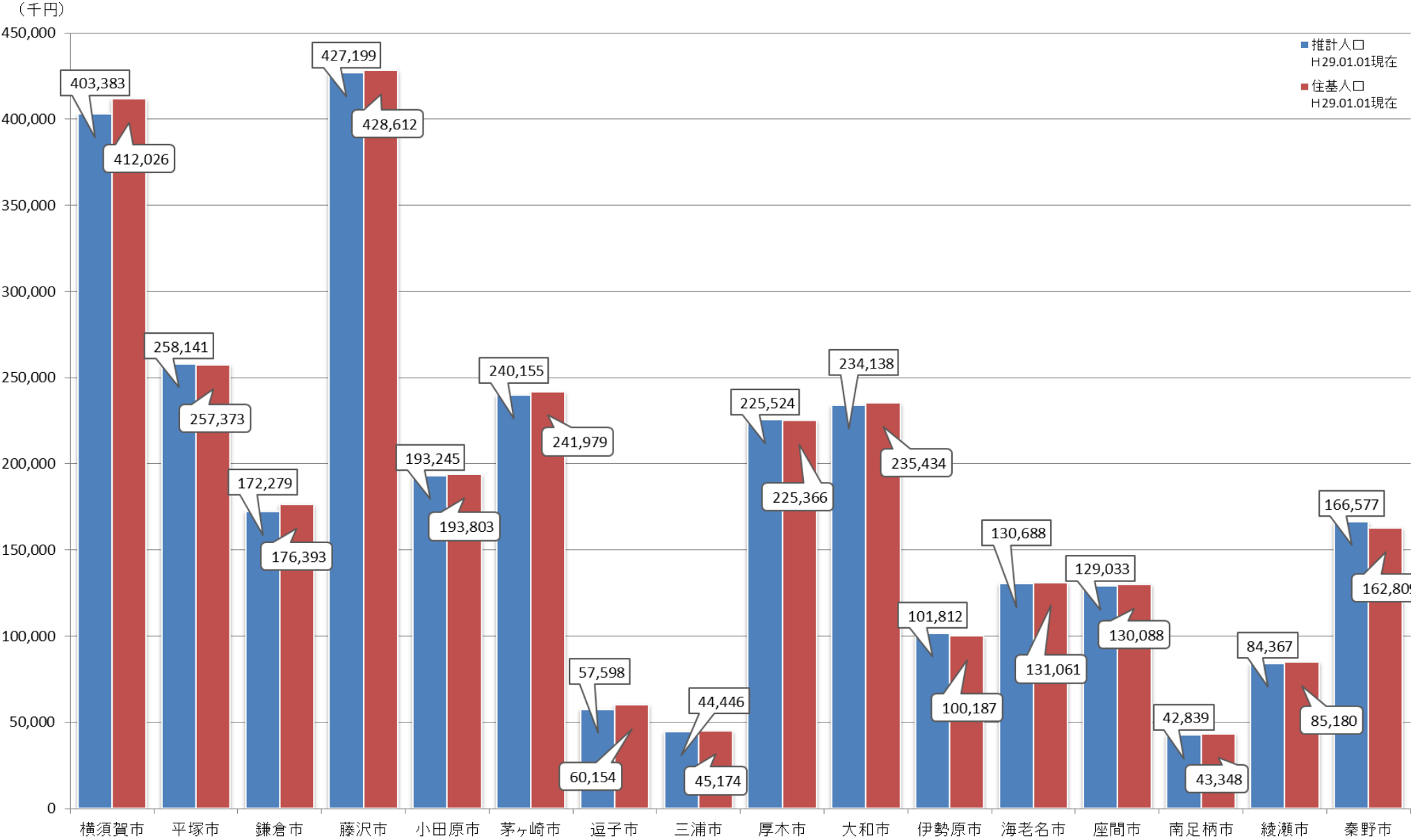
面積103.76平方キロメートル
神奈川県内33市町村中、
横浜市・相模原市・山北町・
川崎市・小田原市に次いで
6番目



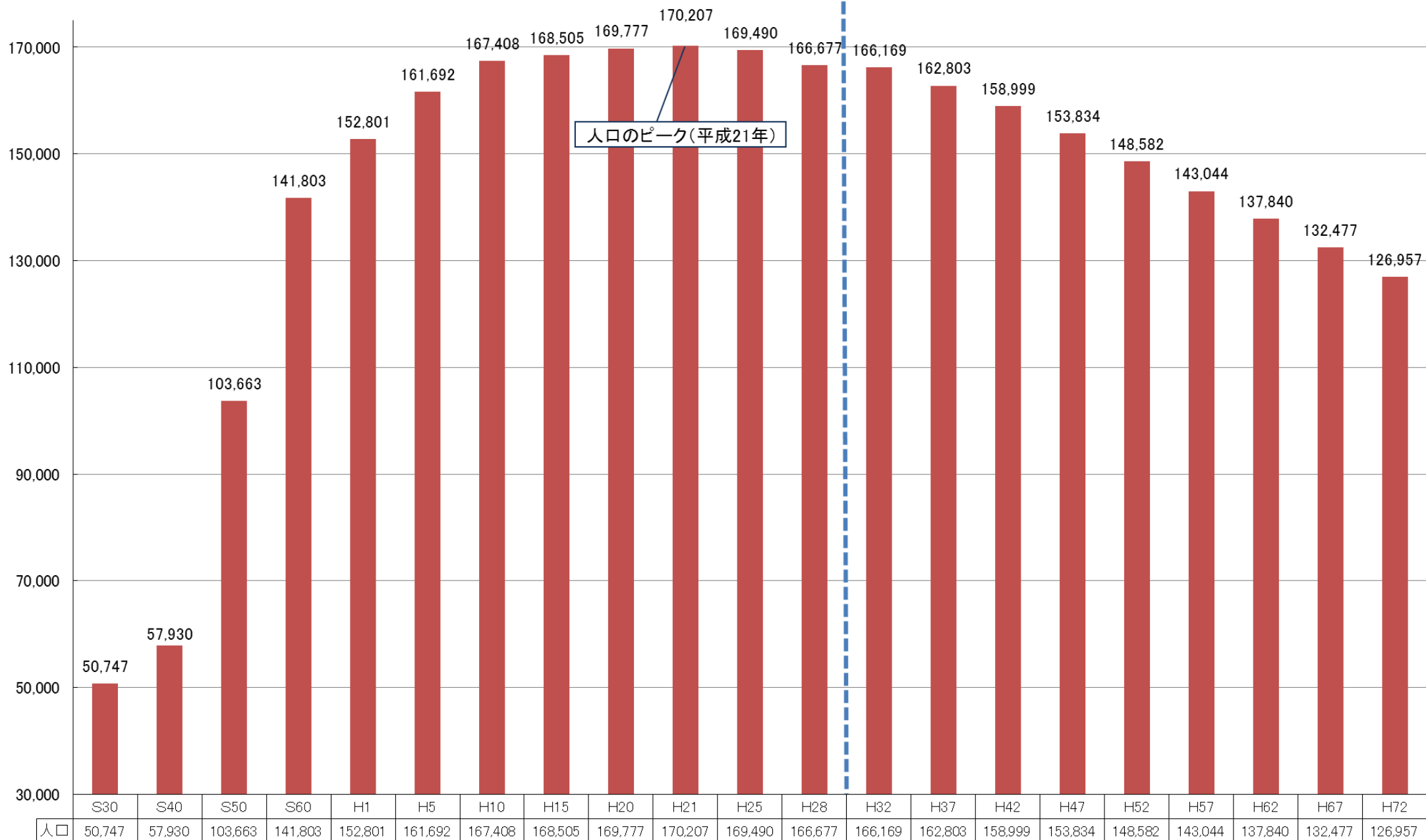
■ 県内各市（政令市を除く16市）市域・市街化区域面積の比較



■ 県内各市（政令市を除く16市）人口の比較



人口と将来人口の推移



人口	50,747	57,930	103,663	141,803	152,801	161,692	167,408	168,505	169,777	170,207	169,490	166,677	166,169	162,803	158,999	153,834	148,582	143,044	137,840	132,477	126,957
----	--------	--------	---------	---------	---------	---------	---------	---------	---------	---------	---------	---------	---------	---------	---------	---------	---------	---------	---------	---------	---------

■市の職員数と人件費の推移

職員数・人件費の推移(各年度4月1日現在の職員数)

