

工事請負契約の締結について

令和8年5月11日

総務部契約検査課

都市部都市整備課

1 工 事 名

令和8年度今泉土地区画整理事業整備外下水道及び水道工事

2 工 事 場 所

秦野市今泉地内

3 契 約 方 法

条件付き一般競争入札による契約

4 契 約 金 額

133,310,430円

(うち、取引に係る消費税及び地方消費税の額12,119,130円)

5 契約の相手方

神奈川県秦野市平沢319番地5

株式会社水野建設

代表取締役 水野 吉和

6 契 約 締 結 日

令和8年4月23日

7 工 期

令和8年4月24日から令和9年2月26日まで

8 工 事 概 要

本工事は、秦野都市計画事業秦野駅南部(今泉)土地区画整理事業に伴い、都市計画道路及び周辺道路の整備、宅地造成を行うとともに、下水道及び水道整備を行うものです。

- | | | |
|---------|----------|----------|
| (1) 土工 | 一式 | |
| (2) 擁壁工 | 重力擁壁工 | 延長37メートル |
| | L型擁壁工 | 延長51メートル |
| (3) 排水工 | 組合せL型側溝 | 延長55メートル |
| | 組合せL型集水柵 | 2箇所 |
| | L型側溝 | 延長38メートル |

| | | |
|------|----------------|-------------|
| | L型集水桝 | 2箇所 |
| (4) | 舗装工 | 一式 |
| (5) | 電線共同溝工 電力管 | 延長127メートル |
| | 通信管 | 延長127メートル |
| | 特殊部 | 3箇所 |
| (6) | 雨水管布設工 VUφ250 | 延長104メートル |
| | 1号マンホール | 3基 |
| (7) | 污水管布設工 VUφ200 | 延長147メートル |
| | 0号マンホール | 3基 |
| (8) | 取付管及びます工 | 2箇所 |
| (9) | 付帯工 | 一式 |
| (10) | 配水管布設工 | 延長241.9メートル |
| | ダクタイル鑄鉄管φ150 | 延長205.4メートル |
| | ダクタイル鑄鉄管φ100 | 延長36.5メートル |
| | ダクタイル鑄鉄管φ150 | 延長150メートル撤去 |
| (11) | 給水管工 SSPφ20~40 | 3箇所 |

9 入札の結果

| | | |
|-----|--------------|--------------|
| (1) | 開札執行日 | 令和8年4月20日 |
| (2) | 入札参加者数 | 11者 |
| (3) | 設計金額（事前公表） | 135,470,000円 |
| (4) | 予定価格（事後公表） | 134,521,000円 |
| (5) | 最低制限価格（事後公表） | 121,068,900円 |
| (6) | 開札の結果 | |

| 番号 | 入札金額（円） | 決定区分 | 事業者名 |
|----|-------------|----------|-----------|
| 1 | 120,825,000 | 最低制限価格未滿 | 有限会社森環境開発 |
| 2 | 120,947,400 | 最低制限価格未滿 | 株式会社稲元興業 |
| 3 | 121,191,300 | 落札 | 株式会社水野建設 |
| 4 | 121,312,800 | | 株式会社みどりや |
| 5 | 121,312,800 | | 株式会社関野建設 |
| 6 | 121,312,800 | | 有限会社三貴建設 |
| 7 | 121,435,200 | | 株式会社成瀬 |
| 8 | 121,435,200 | | 三和建工株式会社 |

| | | | |
|----|-------------|--|-----------|
| 9 | 121,556,700 | | 株式会社興栄建設 |
| 10 | 121,679,100 | | 株式会社坂本建設 |
| 11 | 121,800,600 | | 株式会社クズハ建設 |

※ 金額は全て税抜きで表示

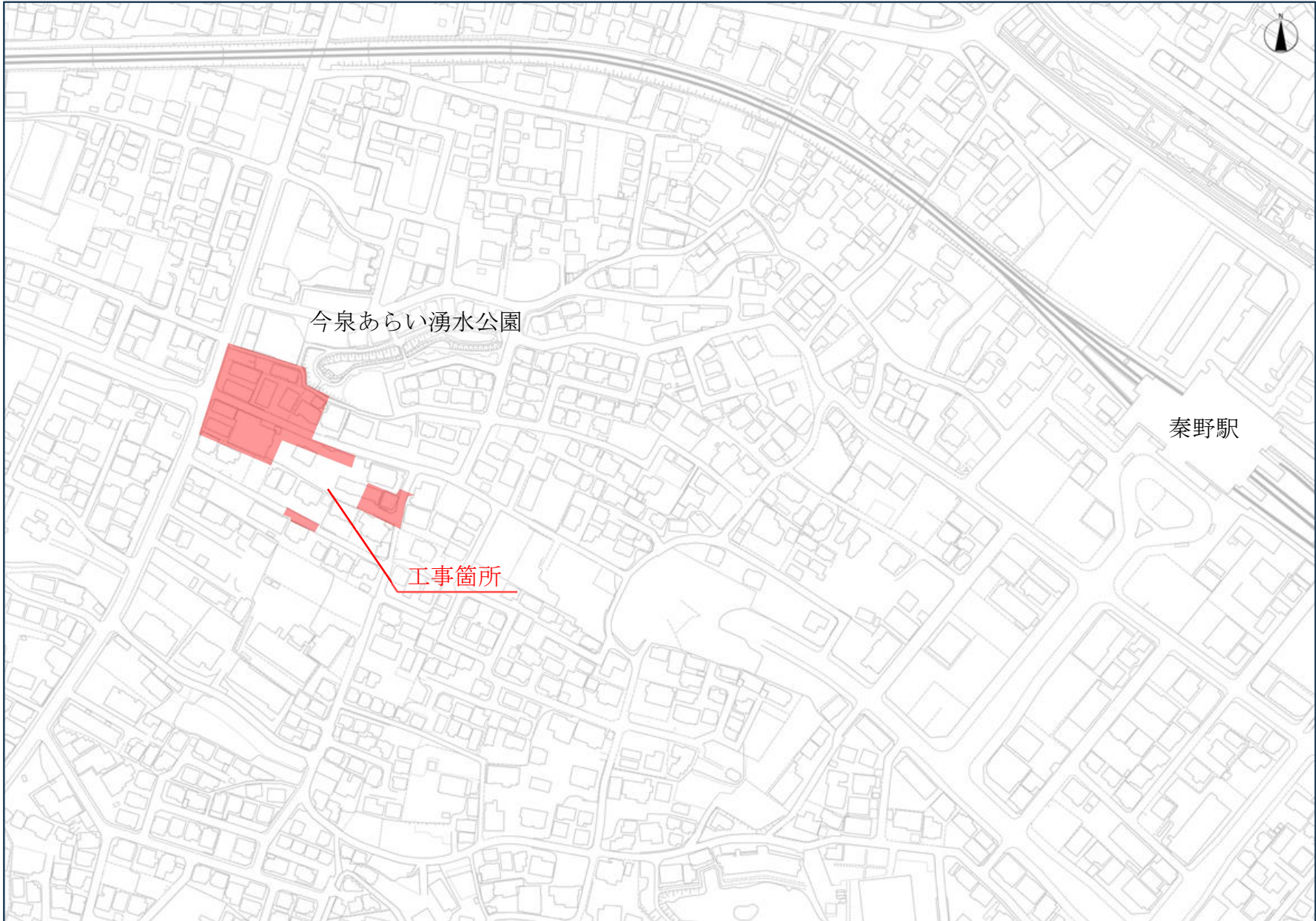
10 位置図

4ページのとおり

11 平面図等

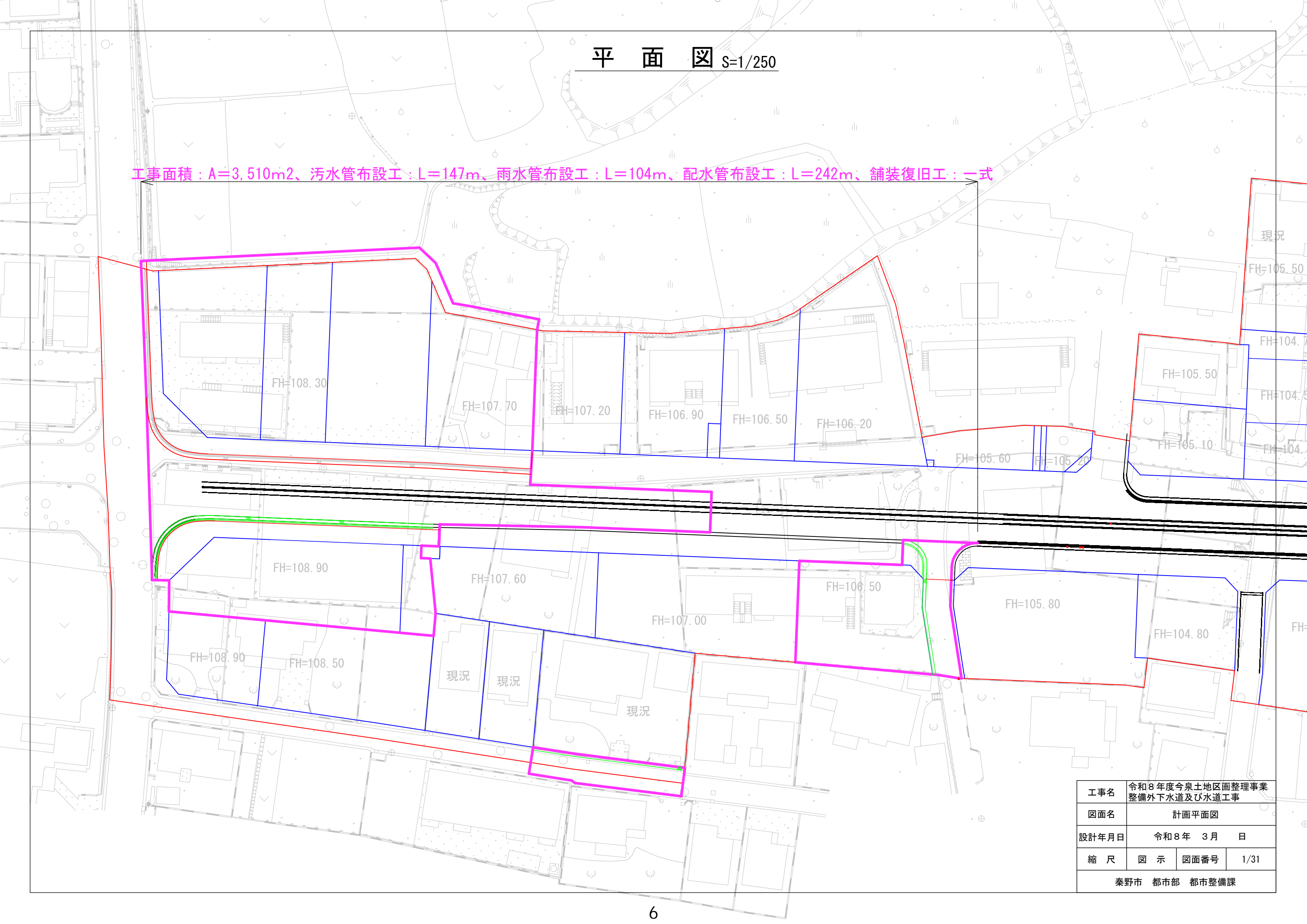
5ページ以降のとおり

位置図



平面図 S=1/250

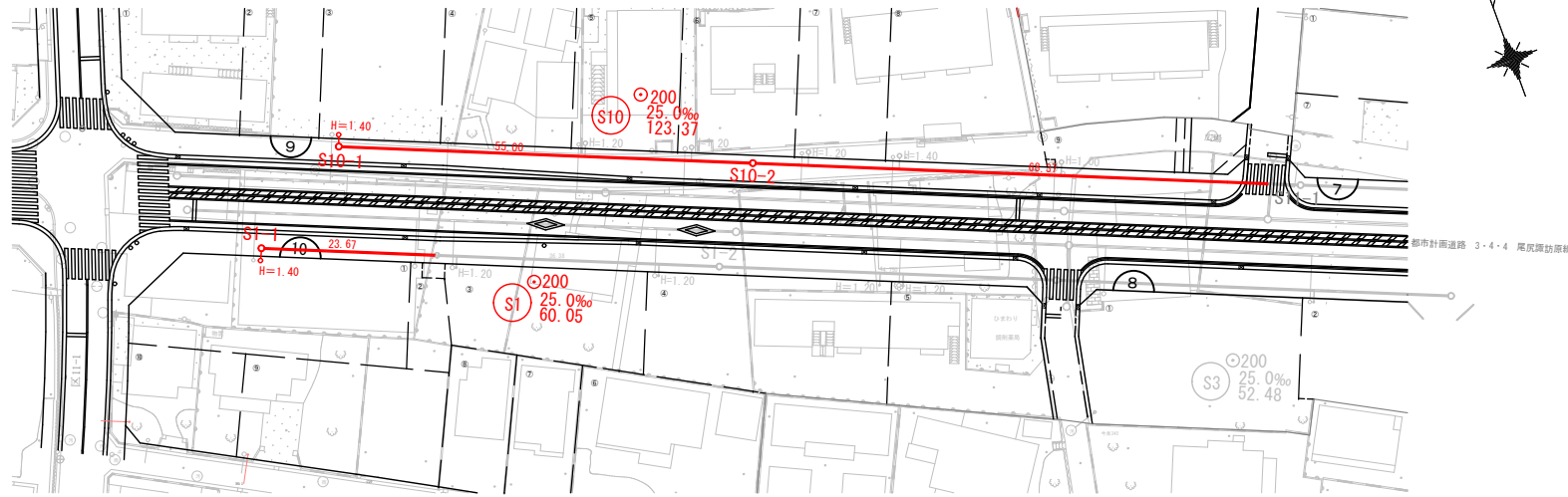
工事面積：A=3,510m²、污水管布設工：L=147m、雨水管布設工：L=104m、配水管布設工：L=242m、舗装復旧工：一式



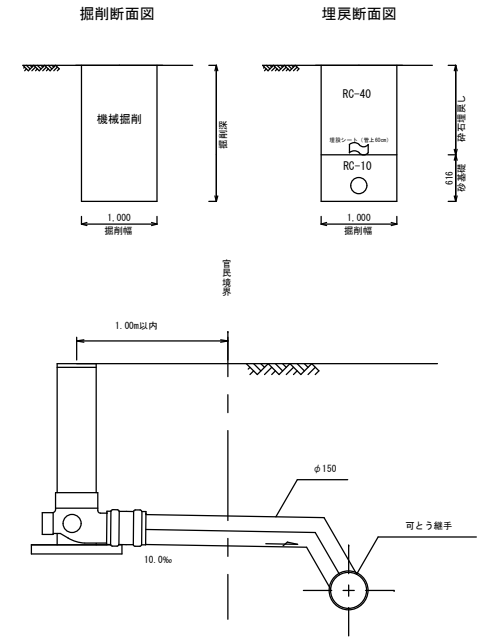
| | | | |
|---------------|---------------------------------|------|------|
| 工事名 | 令和8年度今泉土地区画整理事業 整備外下水道及び水道工事 | | |
| 図面名 | 計画平面図 | | |
| 設計年月日 | 令和8年 3月 日 | | |
| 縮尺 | 図示 | 図面番号 | 1/31 |
| 秦野市 都市部 都市整備課 | | | |

排水平面・縦断面図
(汚水R-1, L-1)

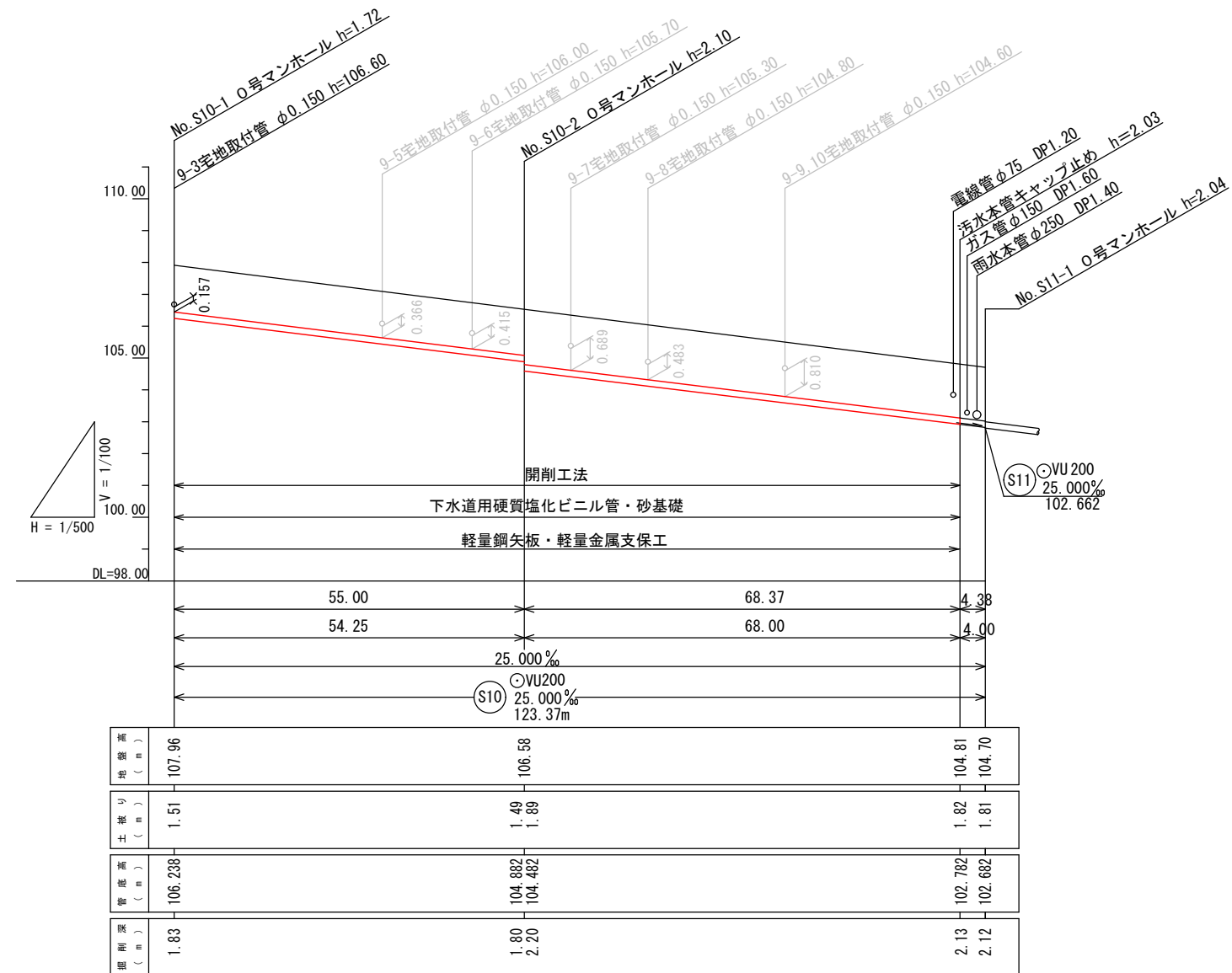
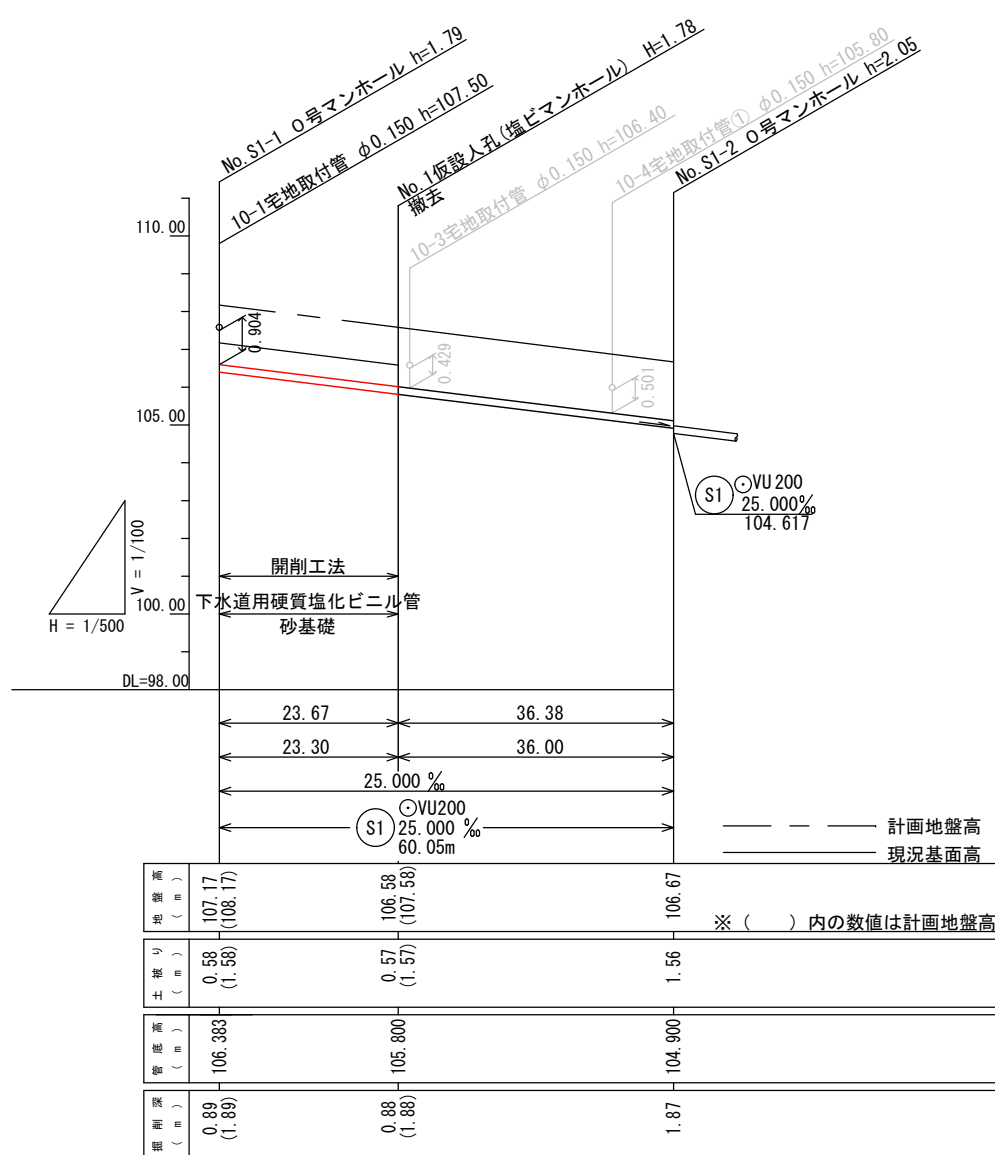
平面図 縮尺 S=1:500
(S 1, 10)



平均断面図 縮尺 S=1:50
(S 1, 10)



縦断面図 縦縮尺=1:100 横縮尺=1:500
(S 1, 10)



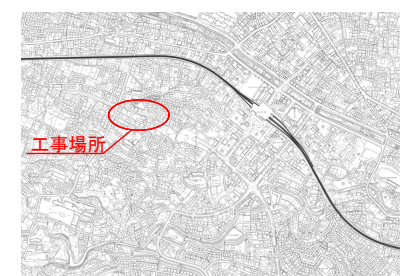
※掘削深1.5mを超えるため、建設工事公衆災害防止対策要綱に伴い、土留め等を施すこと
※側溝下越し区間については、簡易推進で施工すること

凡例

- ◎ 2号マンホール
- 1号マンホール
- ⊗ 0号マンホール
- 楕円マンホール
- ⊙ 塩ビマンホール
- 取付管
- 今回設計路線
- 既設汚水管
- 将来流入汚水管
- 既設雨水管

| | | | |
|-----|-----|--|--|
| ◎ | ◎ | | |
| ● | ● | | |
| ⊗ | ⊗ | | |
| ○ | ○ | | |
| ⊙ | ⊙ | | |
| —○— | —○— | | |
| — | — | | |
| — | — | | |
| — | — | | |

案内図

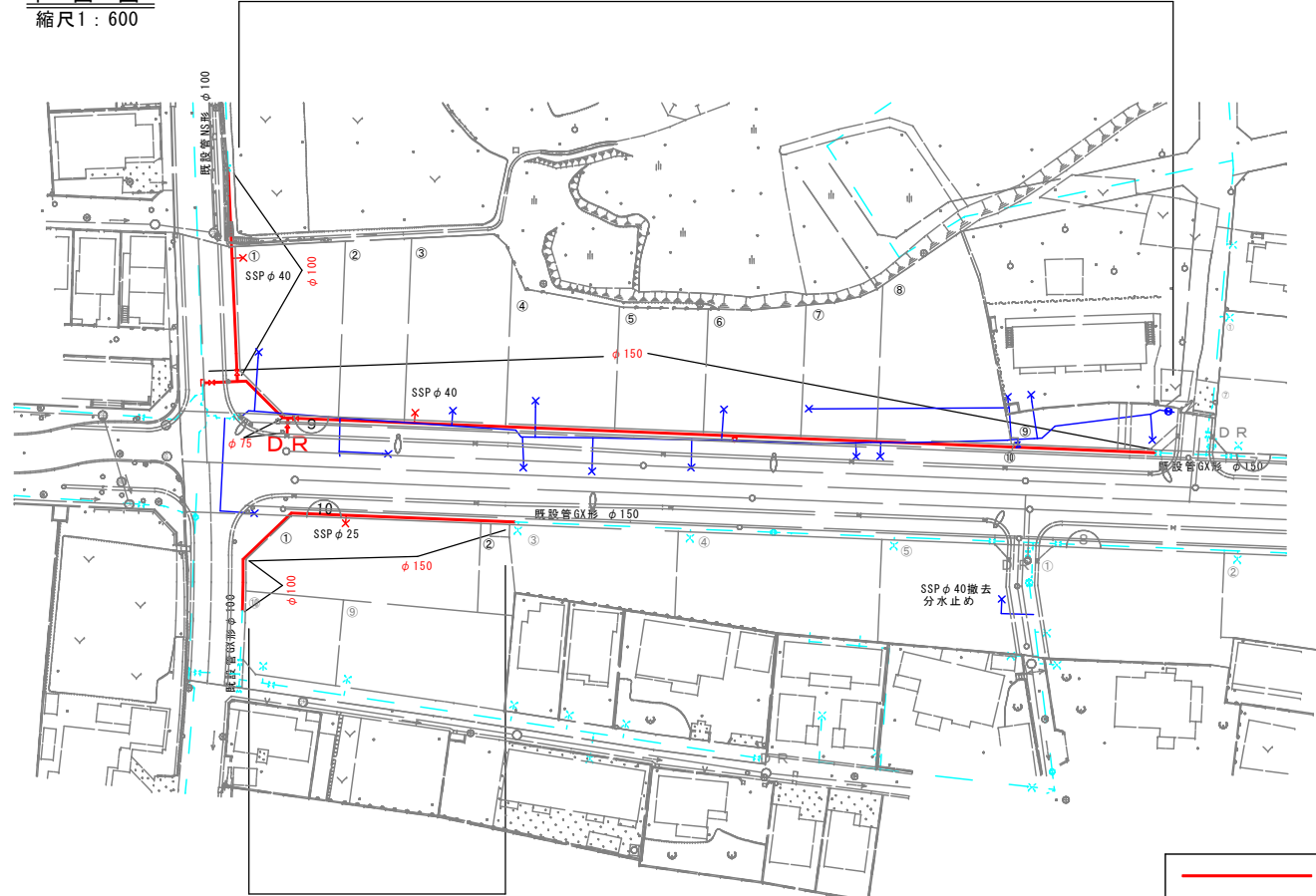


| | | | |
|----------------|------------------------------|------|-----|
| 工事名 | 令和8年度今泉土地区画整理事業整備外 下水道及び水道工事 | | |
| 図面名 | 平面図・縦横断面図 | | |
| 縮尺 | 図示 | 図面番号 | 1/1 |
| 設計年月日 | 令和8年3月日 | | |
| 製図 | 校核 | 監理 | 設計 |
| 秦野市上下水道局下水道施設課 | | | |



平面図
縮尺1:600

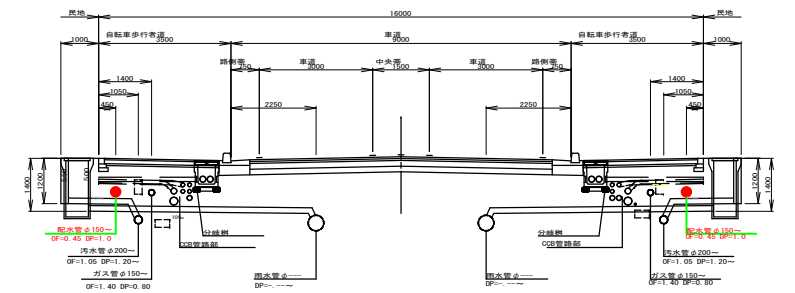
- ①ダクタイル鋳鉄管φ150 L=150.4m ②ダクタイル鋳鉄管φ100 L=28.5m ③ダクタイル鋳鉄管φ75 L=4.1m
- ④ダクタイル鋳鉄管撤去φ150 L=150m ⑤ダクタイル鋳鉄管φ150 L=5m



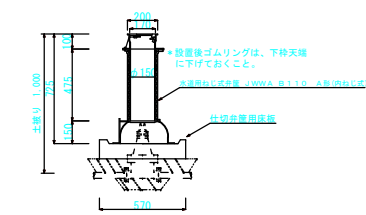
- ⑥ダクタイル鋳鉄管φ150 L=50m
- ⑦ダクタイル鋳鉄管φ100 L=8m

| | |
|---|-------|
| — | 新設配水管 |
| — | 配水管撤去 |
| — | 既存配水管 |

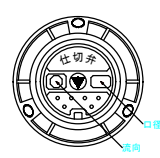
標準断面図
1/100



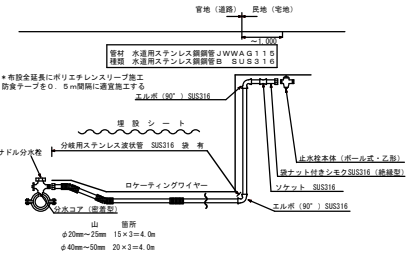
仕切弁設置工詳細図 S=1/25



仕切弁鉄蓋



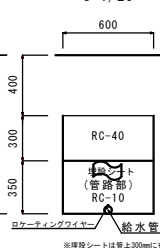
給水管取出工標準配管図 S=1/25



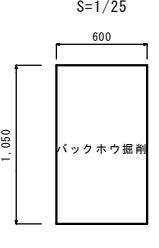
標準掘削断面図 S=1/25



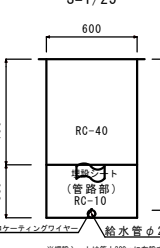
標準埋戻断面図 S=1/25



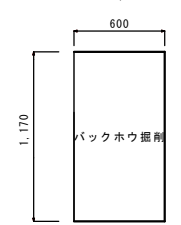
標準掘削断面図 S=1/25



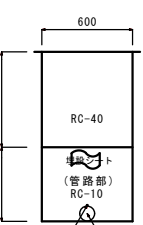
標準埋戻断面図 S=1/25



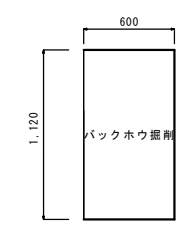
① 標準掘削断面図 S=1/25



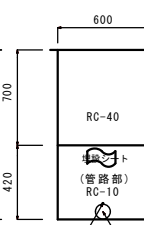
標準埋戻断面図 S=1/25



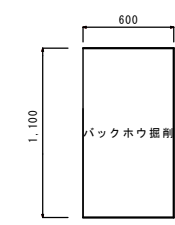
② 標準掘削断面図 S=1/25



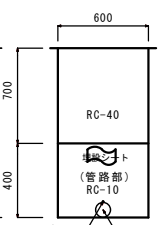
標準埋戻断面図 S=1/25



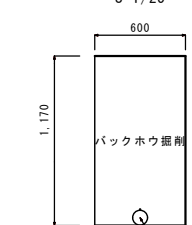
③ 標準掘削断面図 S=1/25



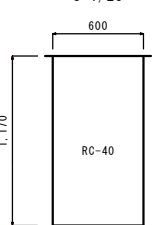
標準埋戻断面図 S=1/25



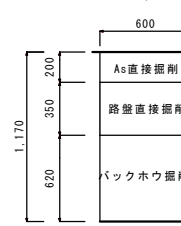
④ 標準掘削断面図 S=1/25



標準埋戻断面図 S=1/25



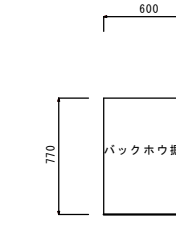
⑤ 標準掘削断面図 S=1/25



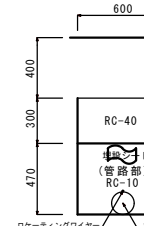
標準埋戻断面図 S=1/25



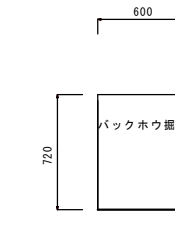
⑥ 標準掘削断面図 S=1/25



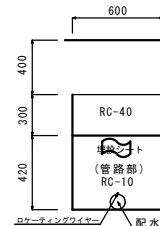
標準埋戻断面図 S=1/25



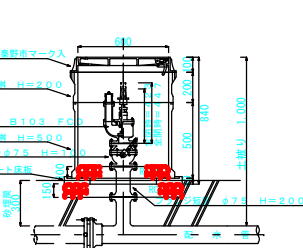
⑦ 標準掘削断面図 S=1/25



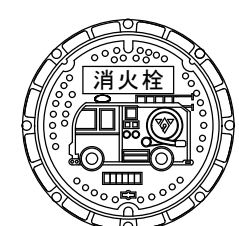
標準埋戻断面図 S=1/25



消火栓設置詳細図 S=1/25



消火栓鉄蓋



位置図



| | |
|------------------|-------------------------------------------|
| 工事名 | 令和8年度今泉土地区画整理事業整備外 下水道及び水道工事 |
| 図面名称 | 平面図・標準断面図・給水管取出工標準配管図 標準掘削埋戻断面図・仕切弁設置図 |
| 縮尺 | 図示 図面番号 水-1 |
| 設計年月日 | 令和8年3月 日 |
| 神奈川県野市上下水道局水道施設課 | |