

近隣の皆様へ

令和8年6月吉日
国土交通省 関東地方整備局
川崎国道事務所 計画課

厚木秦野道路の「ボーリング調査」の実施について（お願い）

平素は道路事業に格別のご配慮を賜り厚くお礼申し上げます。

この度、厚木秦野道路事業に伴う地質調査として、小田急電鉄小田原線ならびに二級河川金目川の周辺にて「ボーリング調査」の現地作業を、下記の通り実施させていただきます。

ご不明な点などがございましたら、下記までご連絡いただきますようお願いいたします。

記

【地質調査の概要】

- (1) 調査範囲 : 小田急電鉄小田原線ならびに二級河川金目川周辺（裏面参照）
- (2) 調査期間 : 令和8年6月下旬～令和8年8月下旬（予定）
平日作業を基本としますが、天候や作業の進捗状況により、土日祝も作業を行う場合がございます。
- (3) 調査期間 : 作業時間は8時～17時といたします。
- (4) 調査内容 : ①ボーリング調査を行うため、位置出し測量を行います。
②地層の分布状況や地下水の状態を把握するため、ボーリング調査により地中の試料を採取します。また、土の締まり具合を把握するため標準貫入試験を行いますので、「キンキン」といった金属音が発生します。
- (5) 調査会社 : 日本工営株式会社 基盤技術部
川畑 智（かわはた さとる） TEL：090-8935-0277
中島 卓哉（なかじま たくや） TEL：070-2685-8530

お問い合わせ先

国土交通省 関東地方整備局 川崎国道事務所 計画課（平日10時～17時）

電話番号：044-888-6416（直通）

厚木秦野道路事業促進チーム（平日10時～17時）

電話番号：044-750-8531（直通）

日本工営株式会社 名古屋支店 基盤技術部

電話番号：052-559-7301（代表）

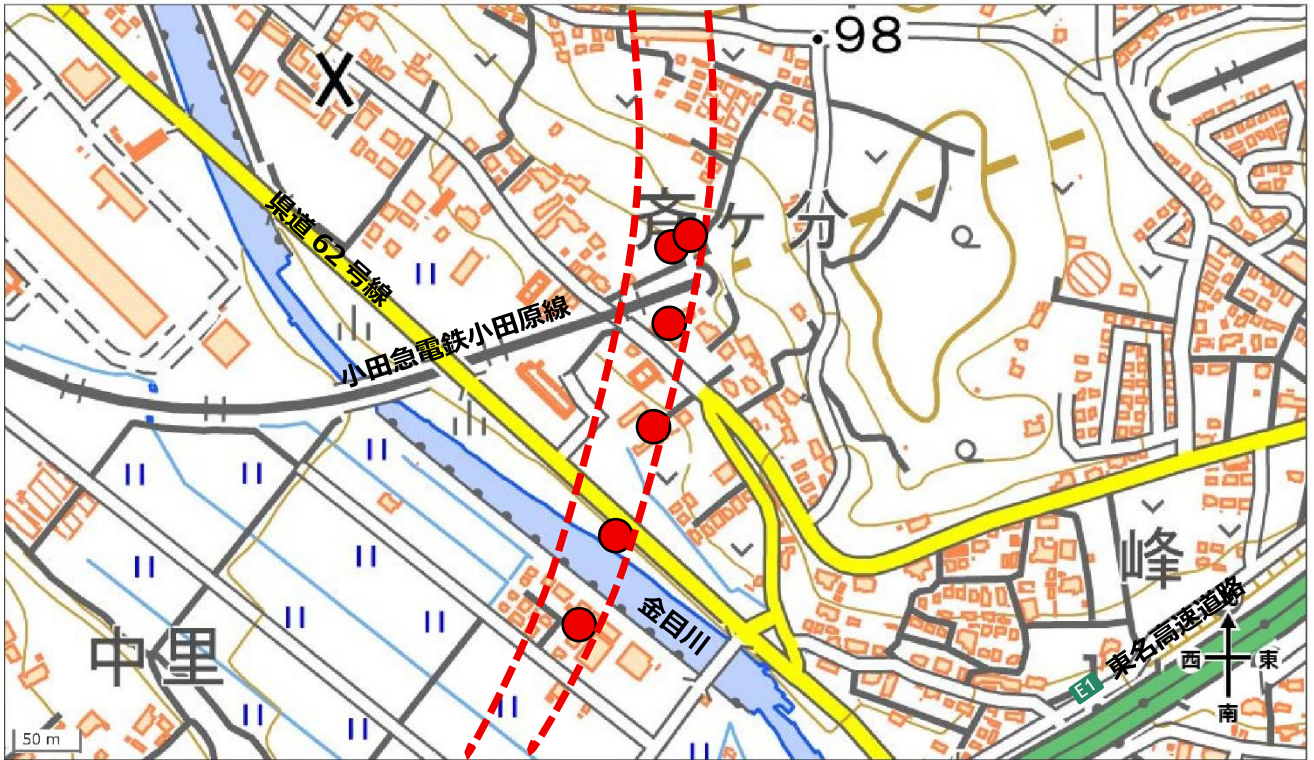


図-1 調査範囲

● ボーリング調査地点

【調査員写真】



腕章

R7厚木秦野道路地質調査業務
現地調査 実施中
日本工営株式会社

【調査車両写真】



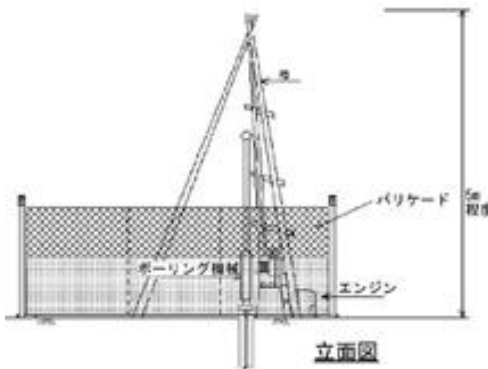
調査車両は、地質調査関係車両を示す車両証を掲示

【ボーリング調査の概要】

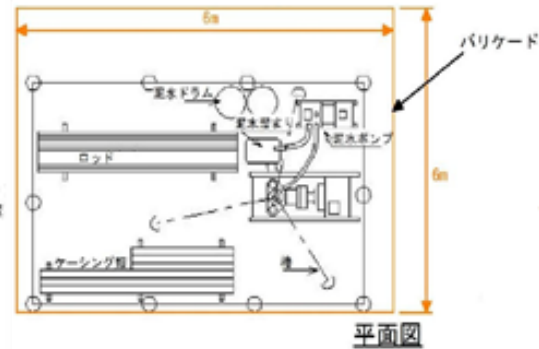
ボーリング調査は、ボーリング機械により地中に円筒状の孔を掘り、土や岩石の試料を採取して地層や地下水等の状態を確認する調査です。



仮囲い設置例



立面図



平面図

※調査期間中は、安全確保のため調査箇所には仮囲いを設置します。