

市道の変更について

次のとおり市道を変更するものとする。

路線名	旧 新	起 点	終 点	延 長 (メートル)	幅 員 (メートル)	備考
菩提20号線	旧	秦野市菩提 245番5地先	秦野市菩提 245番17地先	109.5	4.5～ 5.0	終点 変更
	新	秦野市菩提 245番5地先	秦野市菩提 263番17地先	238.8	4.5～ 5.0	
戸川16号線	旧	秦野市戸川 137番15地先	秦野市戸川 140番11地先	104.5	4.7	終点 変更
	新	秦野市戸川 137番15地先	秦野市戸川 141番12地先	187.7	4.7～ 5.5	
北矢名79号線	旧	秦野市北矢名 404番3地先	秦野市北矢名 401番地先	34.0	4.7	終点 変更
	新	秦野市北矢名 404番3地先	秦野市北矢名 401番地先	60.5	4.5～ 5.5	
堀山下6号線	旧	秦野市堀山下 409番1地先	秦野市堀山下 411番5地先	80.5	4.4～ 4.6	終点 変更
	新	秦野市堀山下 409番1地先	秦野市堀山下 414番8地先	129.7	4.4～ 4.6	

平成30年11月27日提出

秦野市長 高橋昌和

提案理由

開発行為による移管に伴い、市道の終点を変更するため、道路法第10条第3項で準用する同法第8条第2項の規定により議会の議決を求めるものであります。

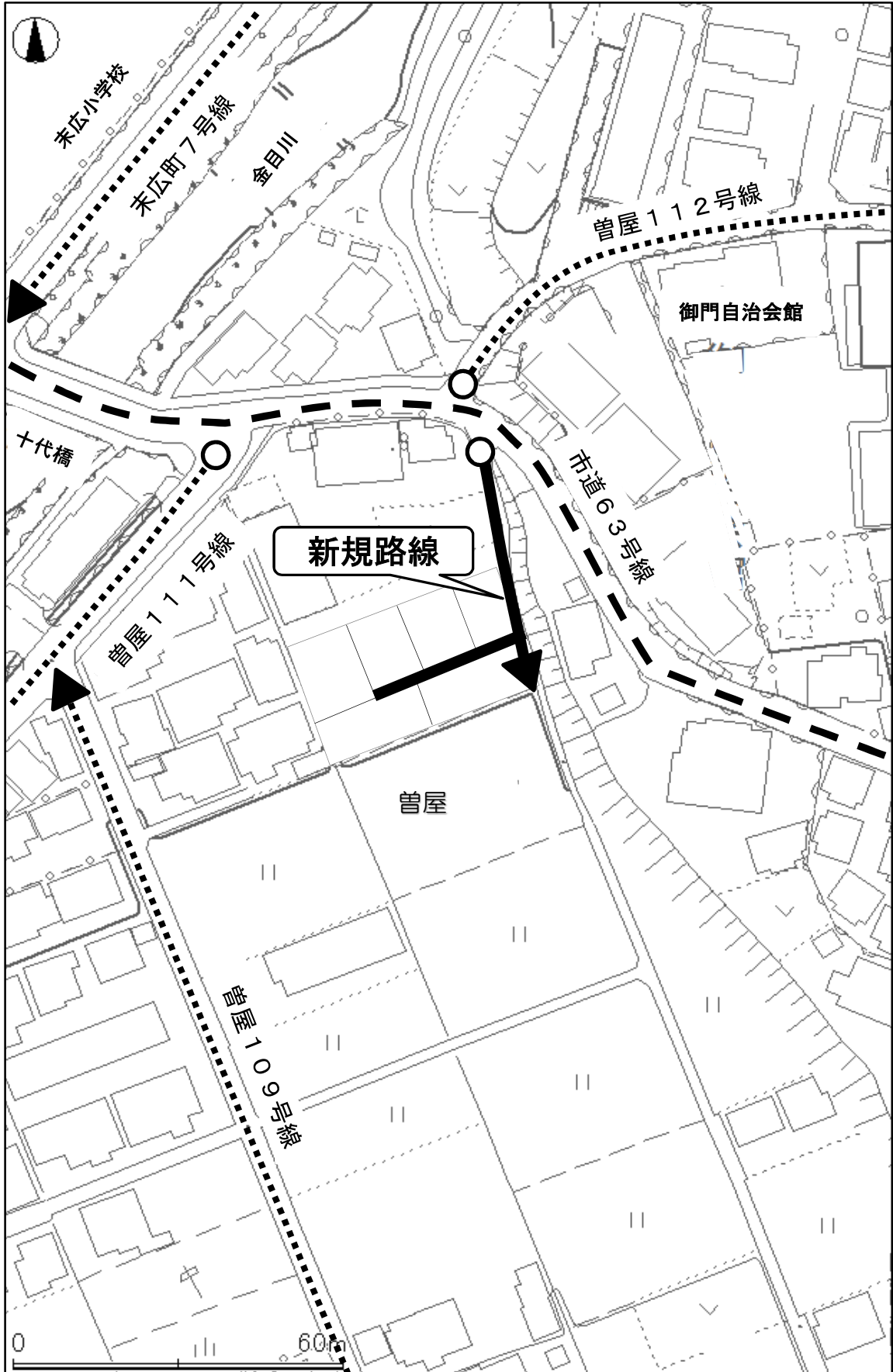
市道認定等路線箇所図

新規路線		変更路線		
路線名	図面No.	路線名	図面No.	変更内容
曾屋170号線	①	菩提20号線	⑫	終点変更
曾屋171号線 曾屋172号線	②	戸川16号線	⑬	
曾屋一丁目11号線	③	北矢名79号線	⑭	
上大槻27号線	④	堀山下6号線	⑮	
新町24号線	⑤			
清水町22号線	⑥			
平沢151号線	⑦			
西田原60号線	⑧			
南矢名160号線 南矢名161号線	⑨			
堀川51号線	⑩			
曲松二丁目12号線	⑪			

凡例	
○	起点
▲	終点
————	新規又は変更箇所
—— ———	既存1級、2級市道
■■■■■■	既存一般市道

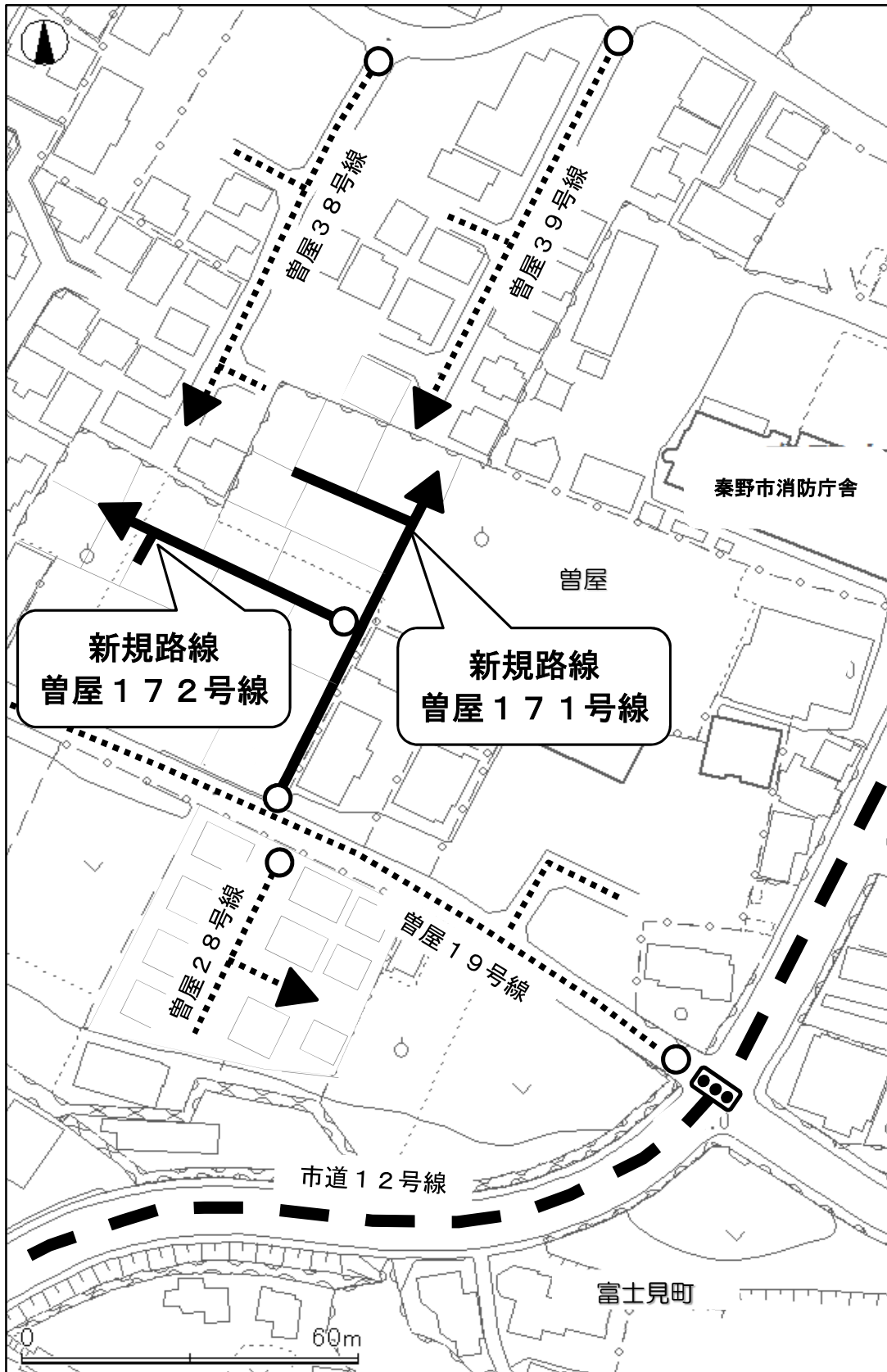
①

新規路線 曾屋170号線

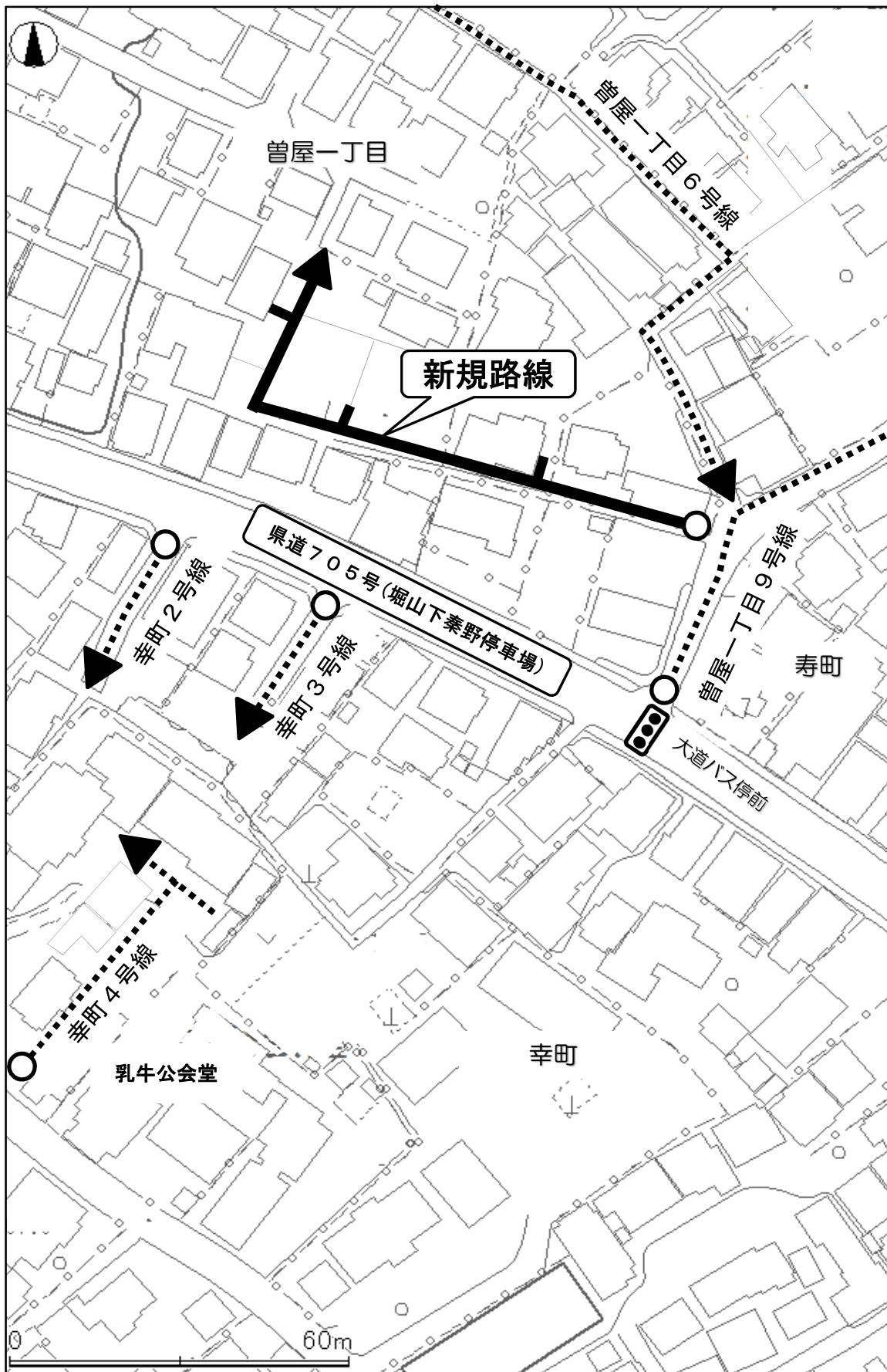


②

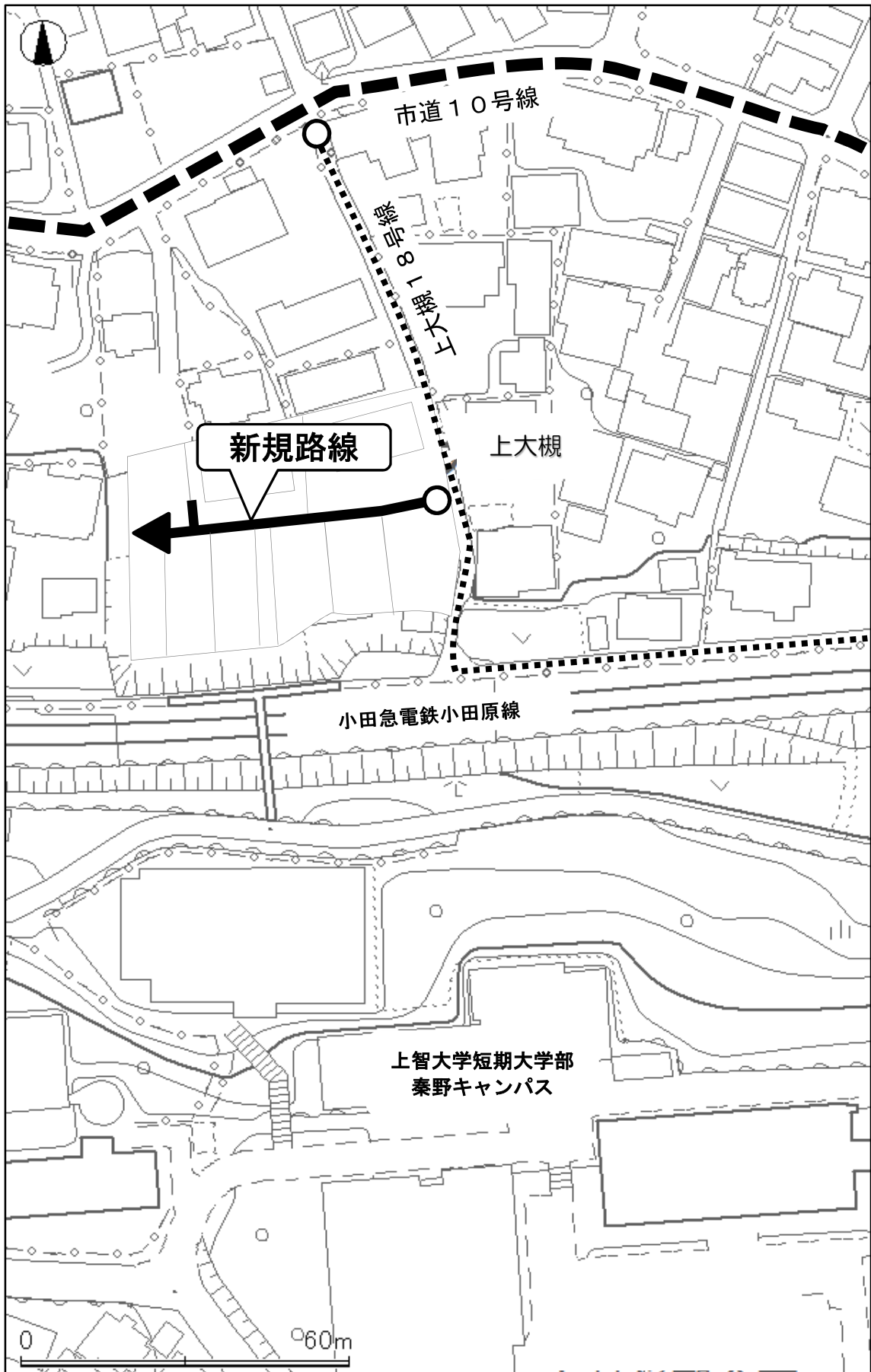
新規路線 曾屋171号線・曾屋172号線



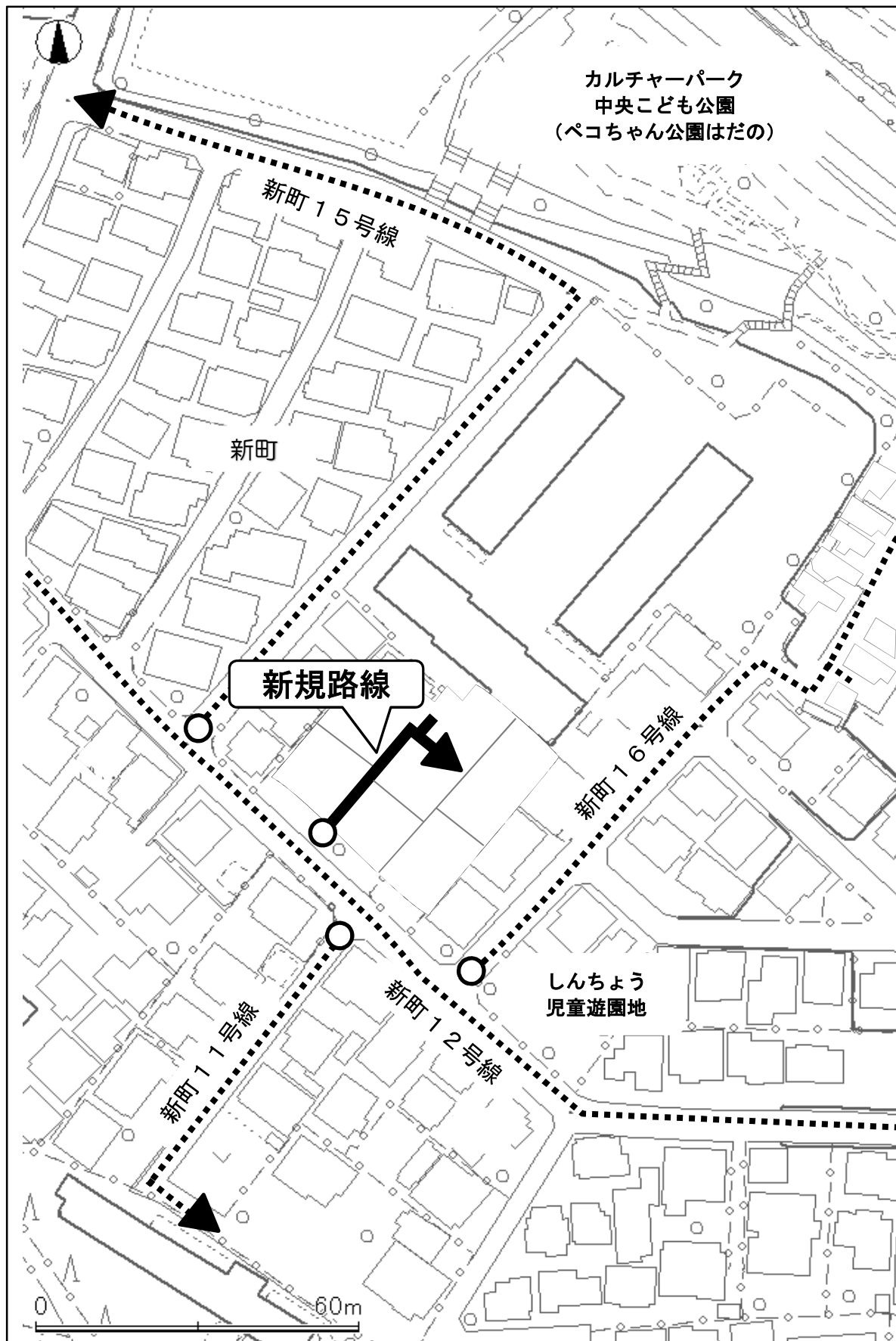
③ 新規路線 曾屋一丁目11号線



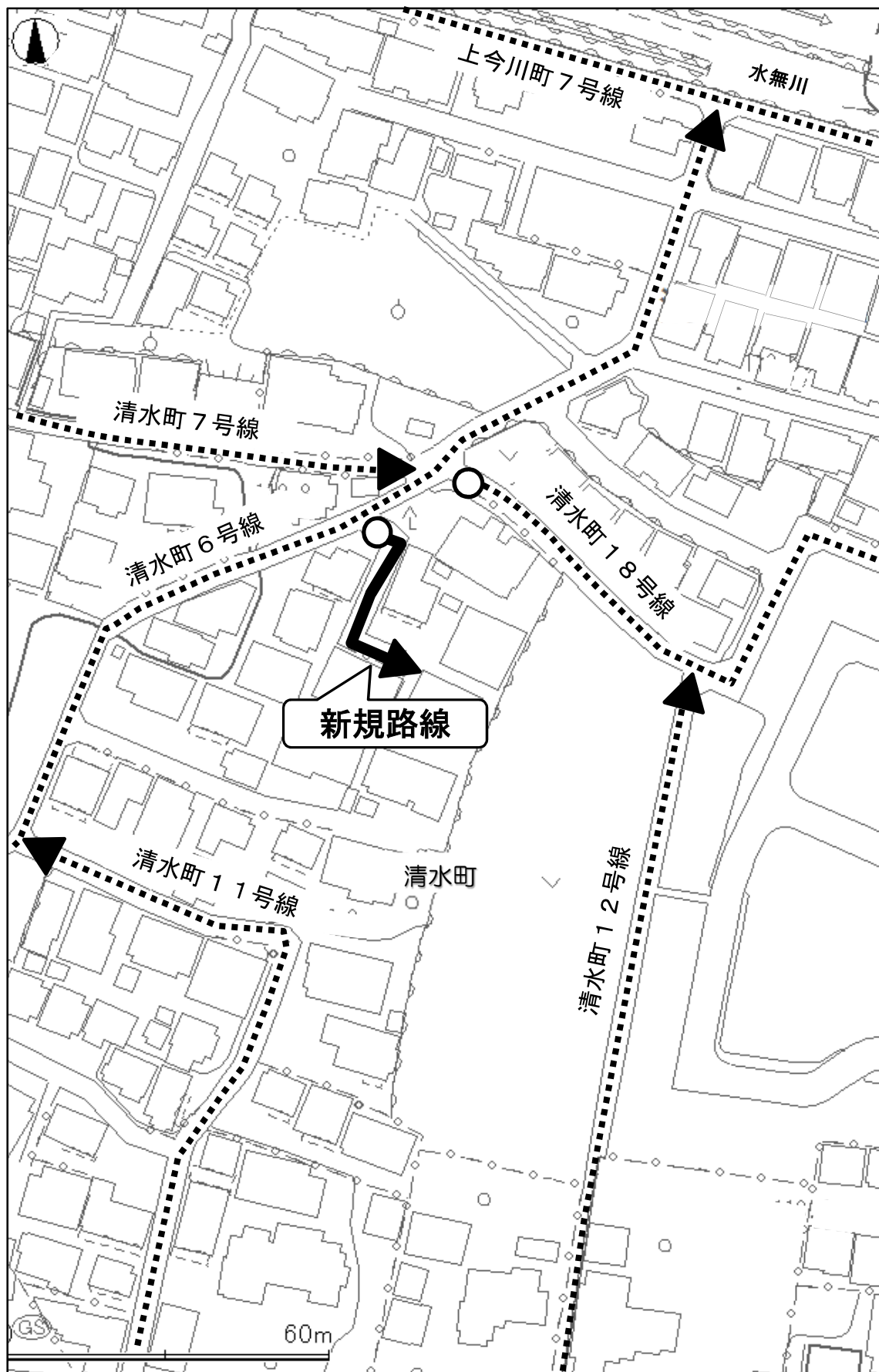
④ 新規路線 上大槻27号線



⑤ 新規路線 新町24号線

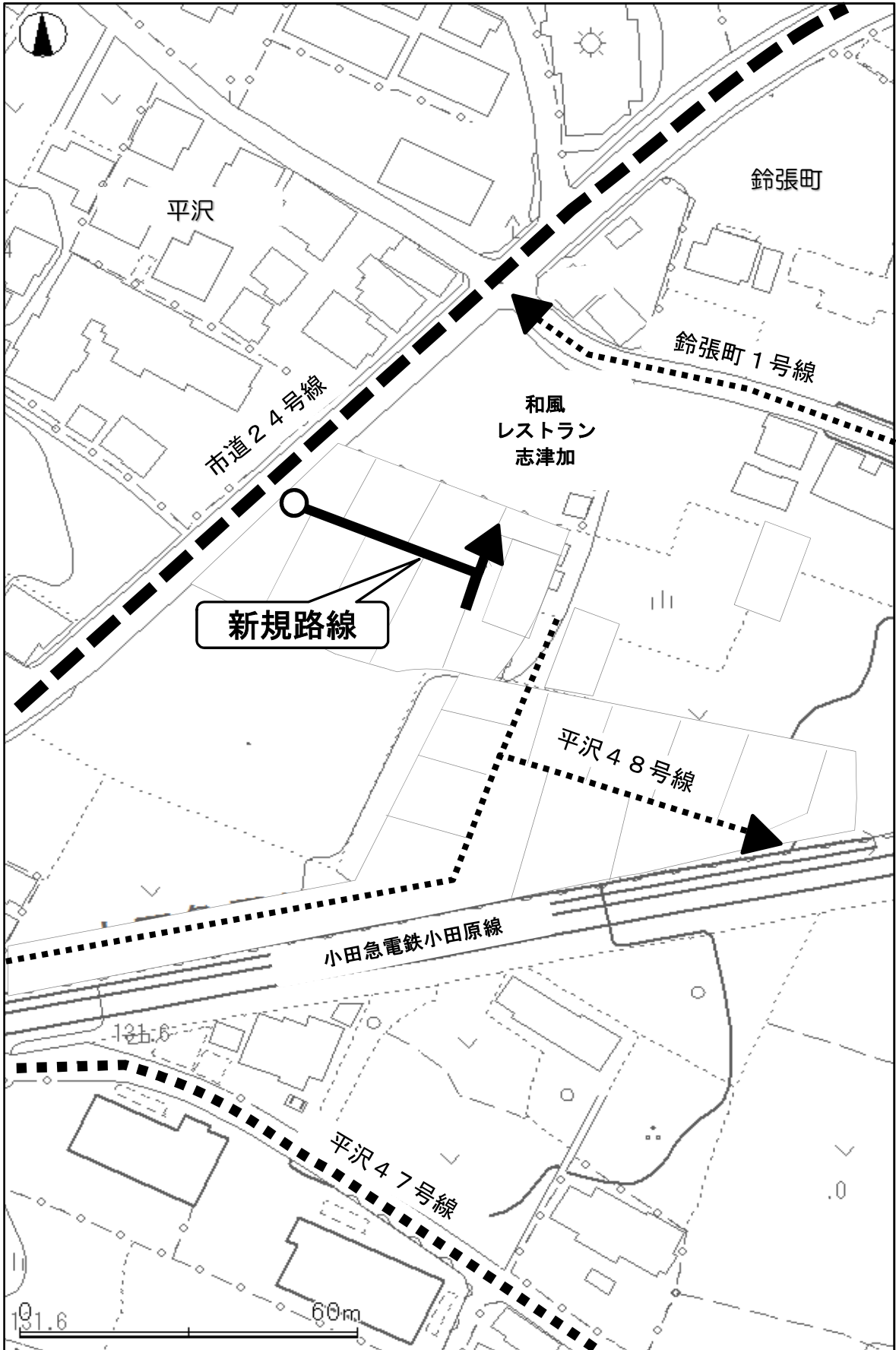


⑥ 新規路線 清水町22号線

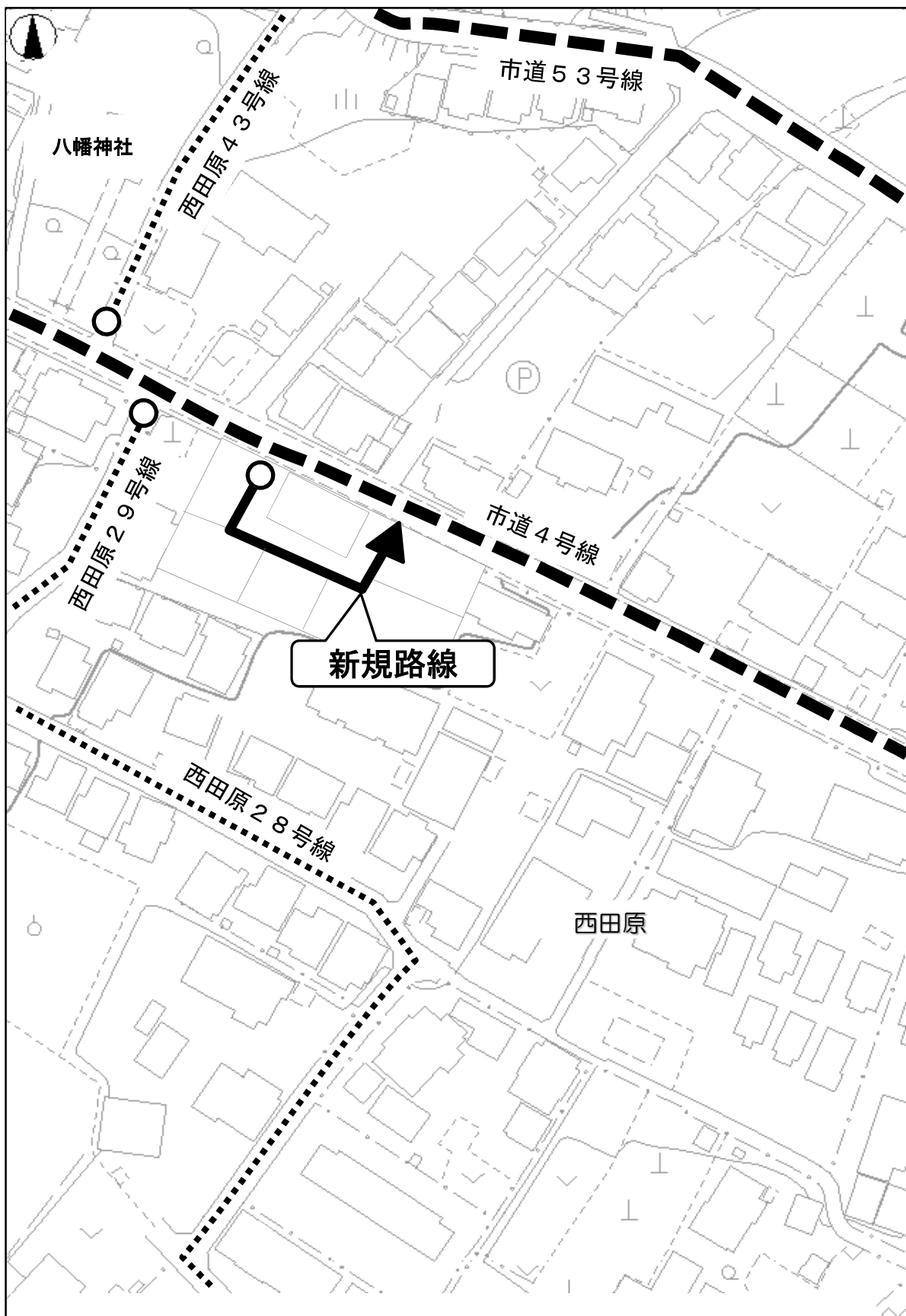


⑦

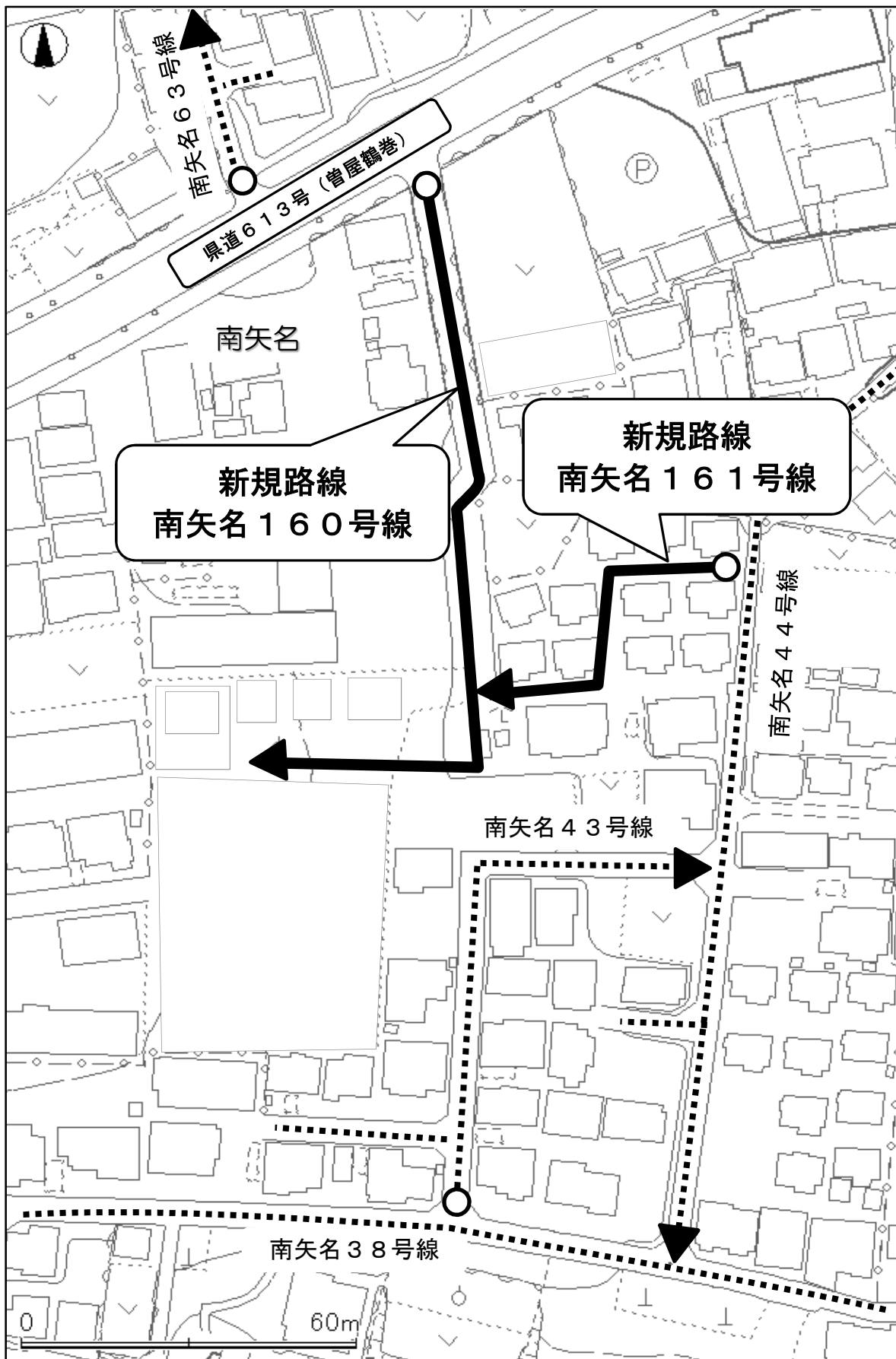
新規路線 平沢151号線



⑧ 新規路線 西田原60号線

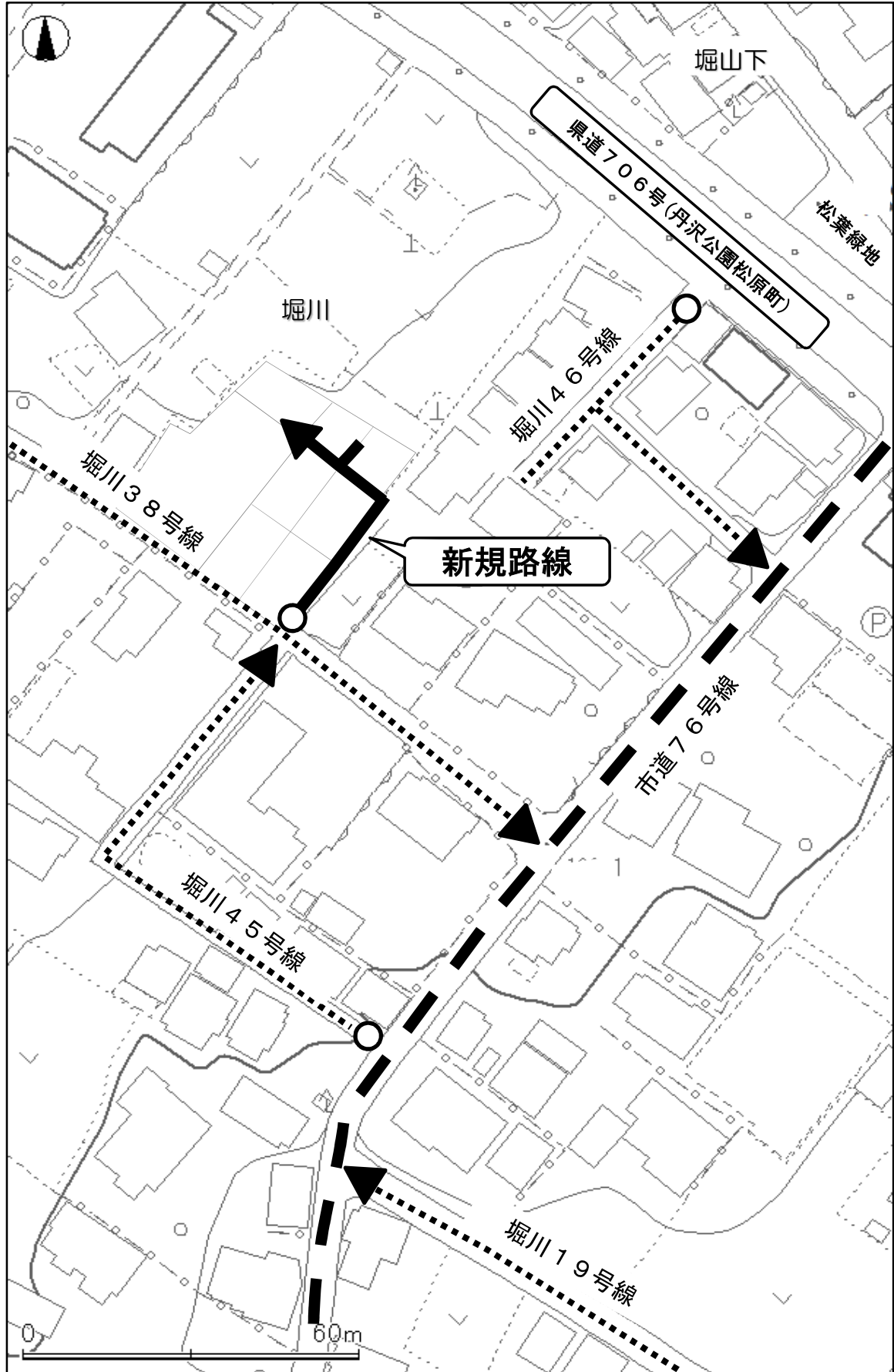


⑨ 新規路線 南矢名160号線・南矢名161号線



⑩

新規路線 堀川51号線

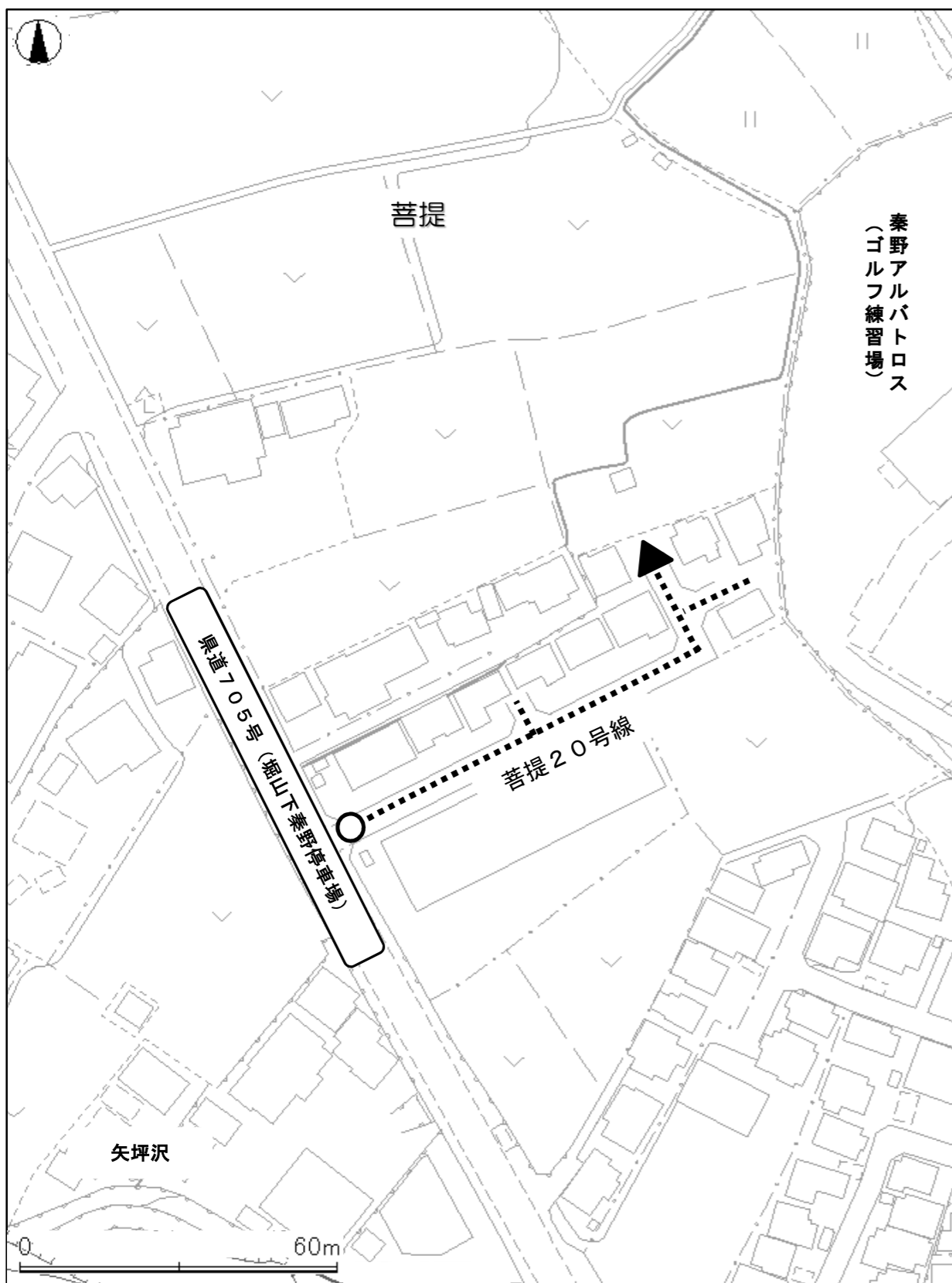


⑪ 新規路線 曲松二丁目12号線

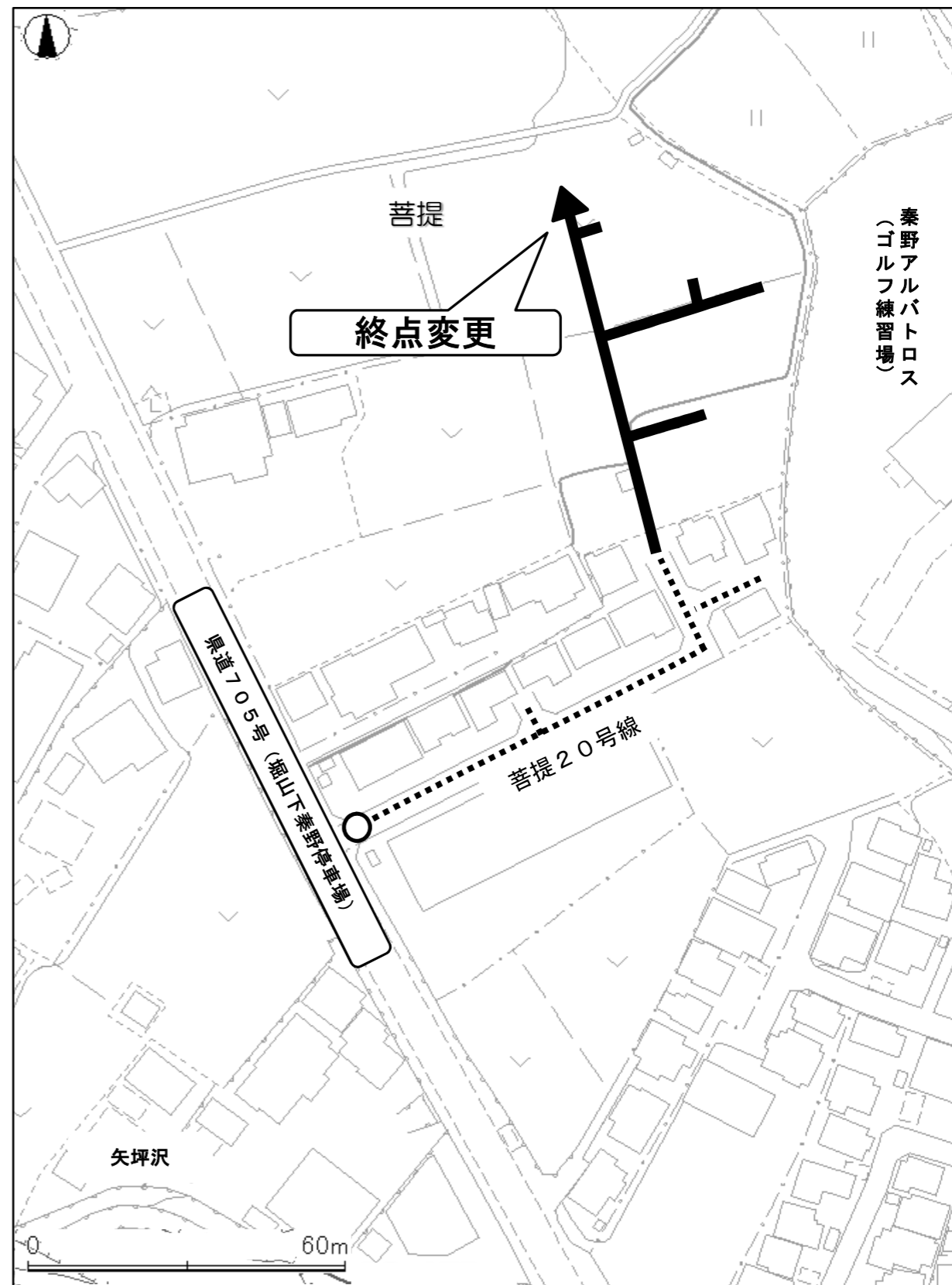


⑫ 終点変更 菩提20号線

変更前

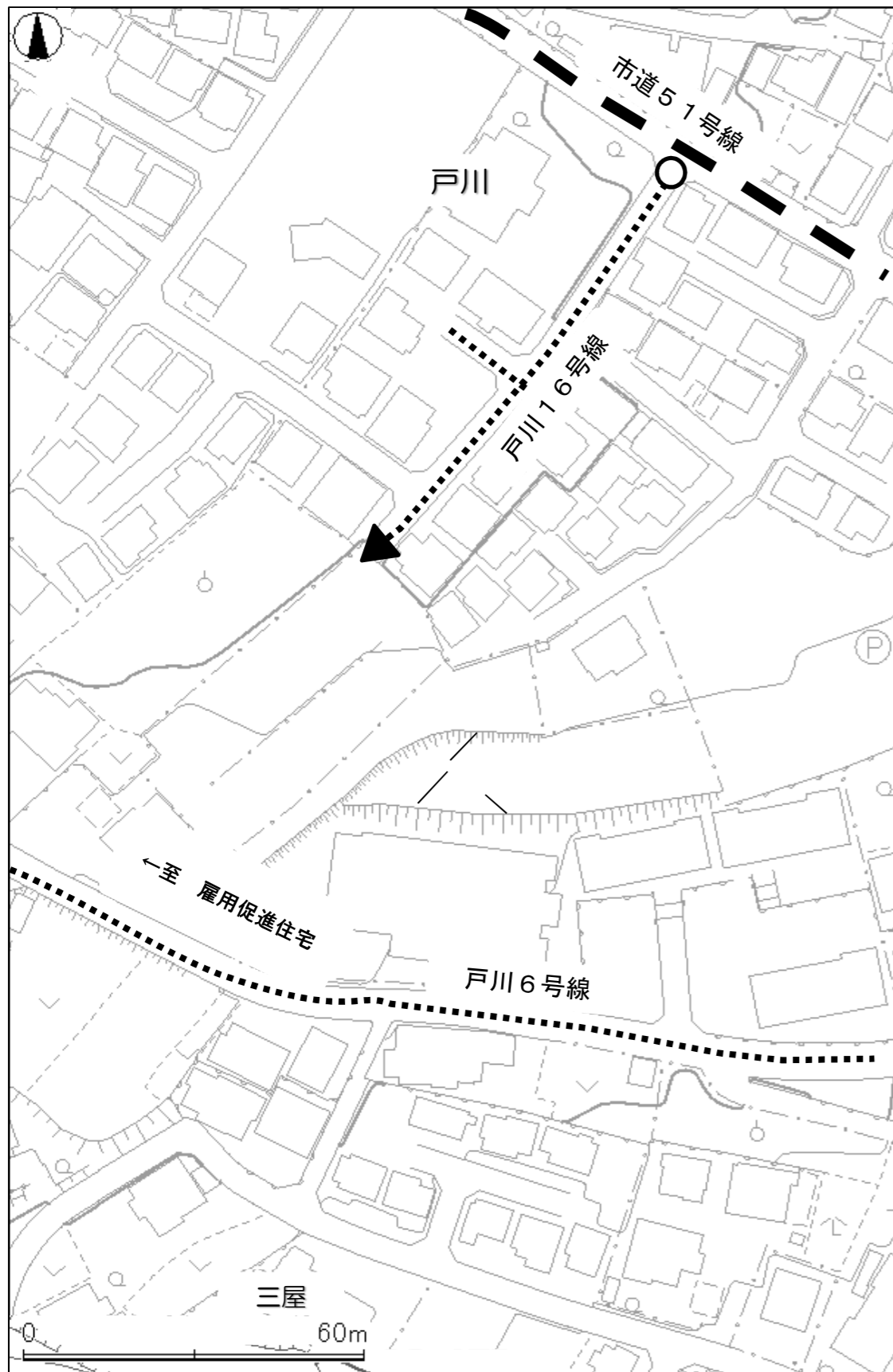


変更後

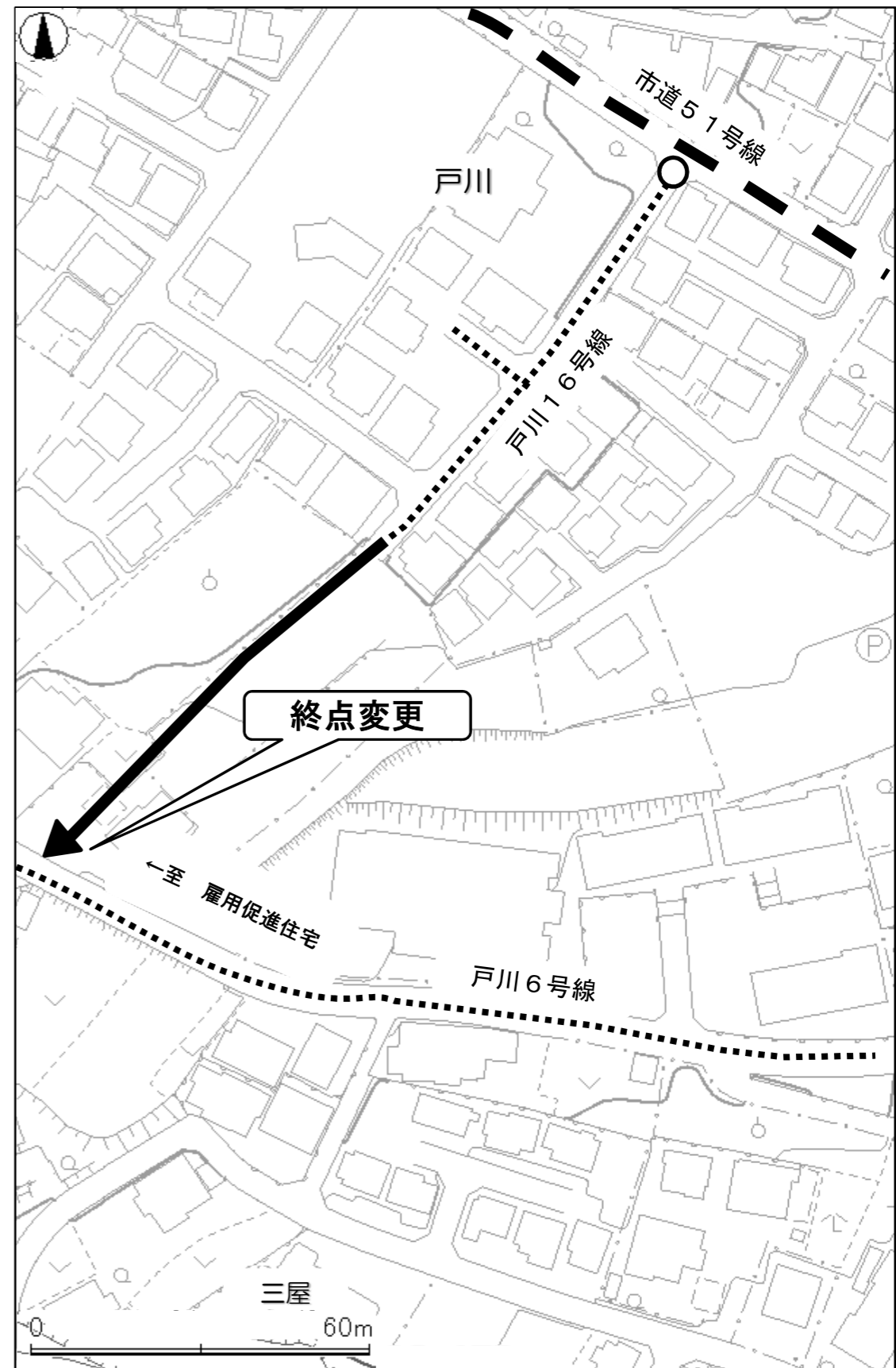


⑬ 終点変更 戸川16号線

変更前

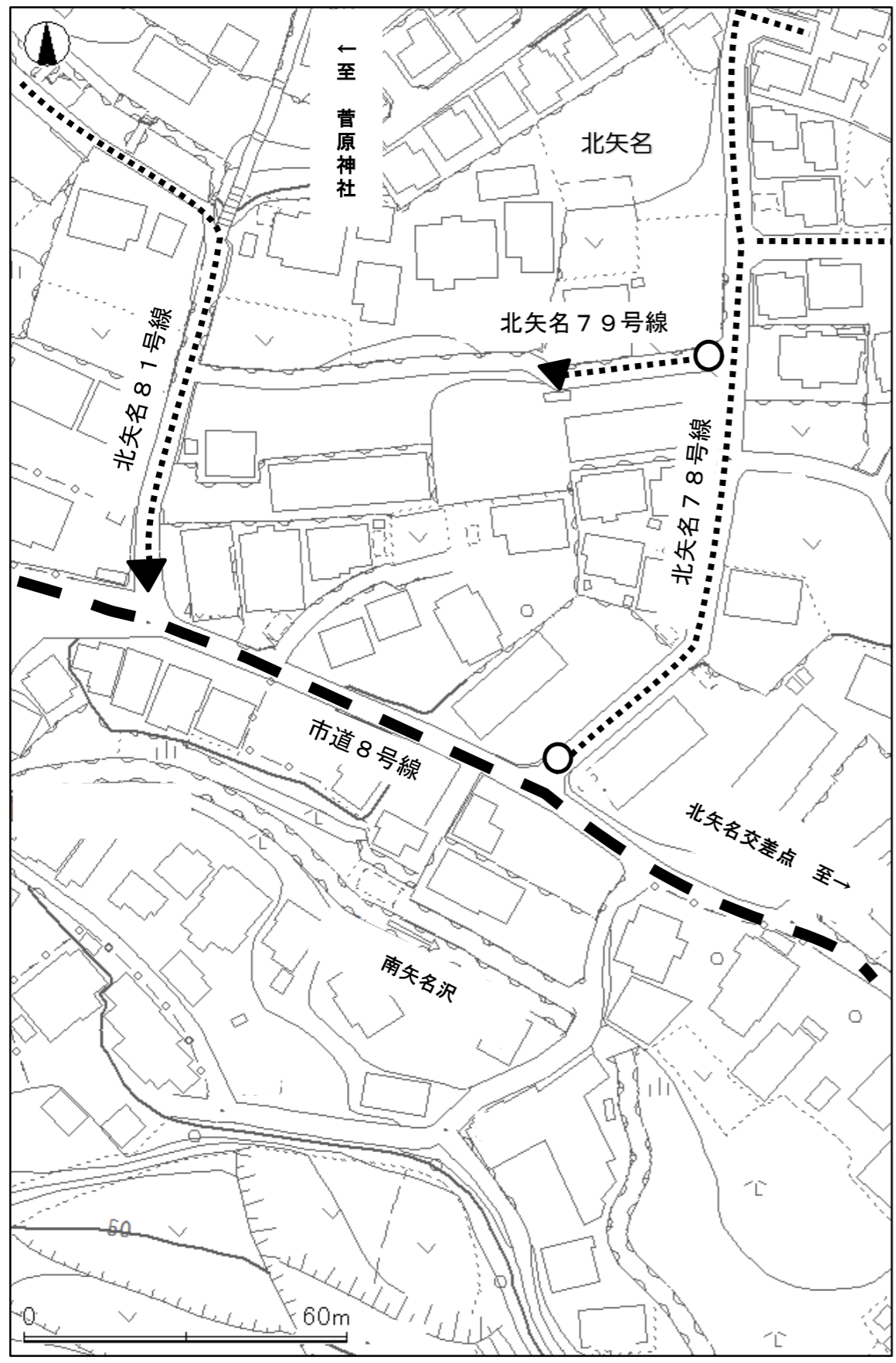


変更後



⑭ 終点変更 北矢名79号線

変更前

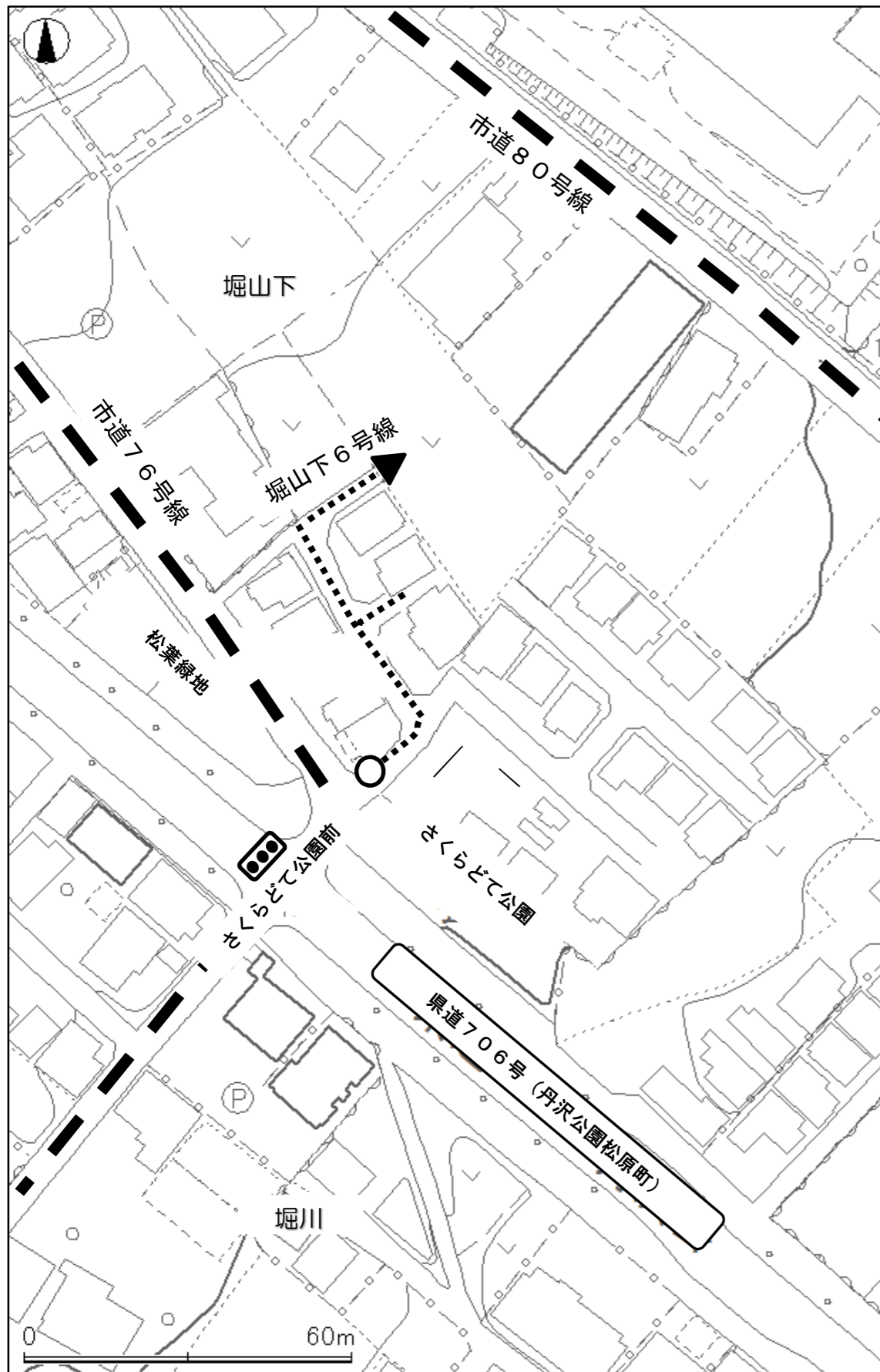


変更後



⑮ 終点変更 堀山下6号線

変更前



変更後

