

## 市道の変更について

次のとおり市道を変更するものとする。

路線名	旧 新	起 点	終 点	延 長 (メートル)	幅 員 (メートル)	備考
市道 81 号線	旧	秦野市西大竹字原口 722番7地先	秦野市今泉 2100番2地先	3,530.5	4.5~20.0	終点 変更
	新	秦野市西大竹字原口 722番7地先	秦野市尾尻 943番10地先	3,429.5	4.5~20.0	
市道 86 号線	旧	秦野市尾尻字竹ノ下 1番6地先	秦野市尾尻字明星 268番13地先	220.0	25.0	終点 変更
	新	秦野市尾尻字竹ノ下 1番6地先	秦野市今泉 2092番2地先	321.0	16.0~ 28.0	
市道 240 号線	旧	秦野市東田原字船久保 500番口地先	秦野市東田原字御嶽 646番4地先	1,566.8	2.2~5.1	区域 変更
	新	秦野市東田原字船久保 500番口地先	秦野市東田原字御嶽 646番4地先	1,683.8	2.2~13.4	
市道 349 号線	旧	秦野市本町一丁目 2610番2地先	秦野市大秦町 90番4地先	1,002.5	2.7~6.5	区域 変更
	新	秦野市本町一丁目 2610番2地先	秦野市大秦町 90番4地先	1,181.3	1.2~6.5	
市道 427 号線	旧	秦野市鶴巻南四丁目 765番1地先	秦野市鶴巻南四丁目 699番7地先	2,016.6	1.8~10.7	区域 変更
	新	秦野市鶴巻南四丁目 765番1地先	秦野市鶴巻南四丁目 699番7地先	2,128.8	1.2~10.7	

平成 29 年 6 月 8 日提出

秦野市長 古 谷 義 幸

提案理由

土地区画整理事業及び道路整備事業に伴い、市道の終点及び区域を変更するため、道路法第 10 条第 3 項で準用する同法第 8 条第 2 項の規定により議会の議決を求めるものであります。

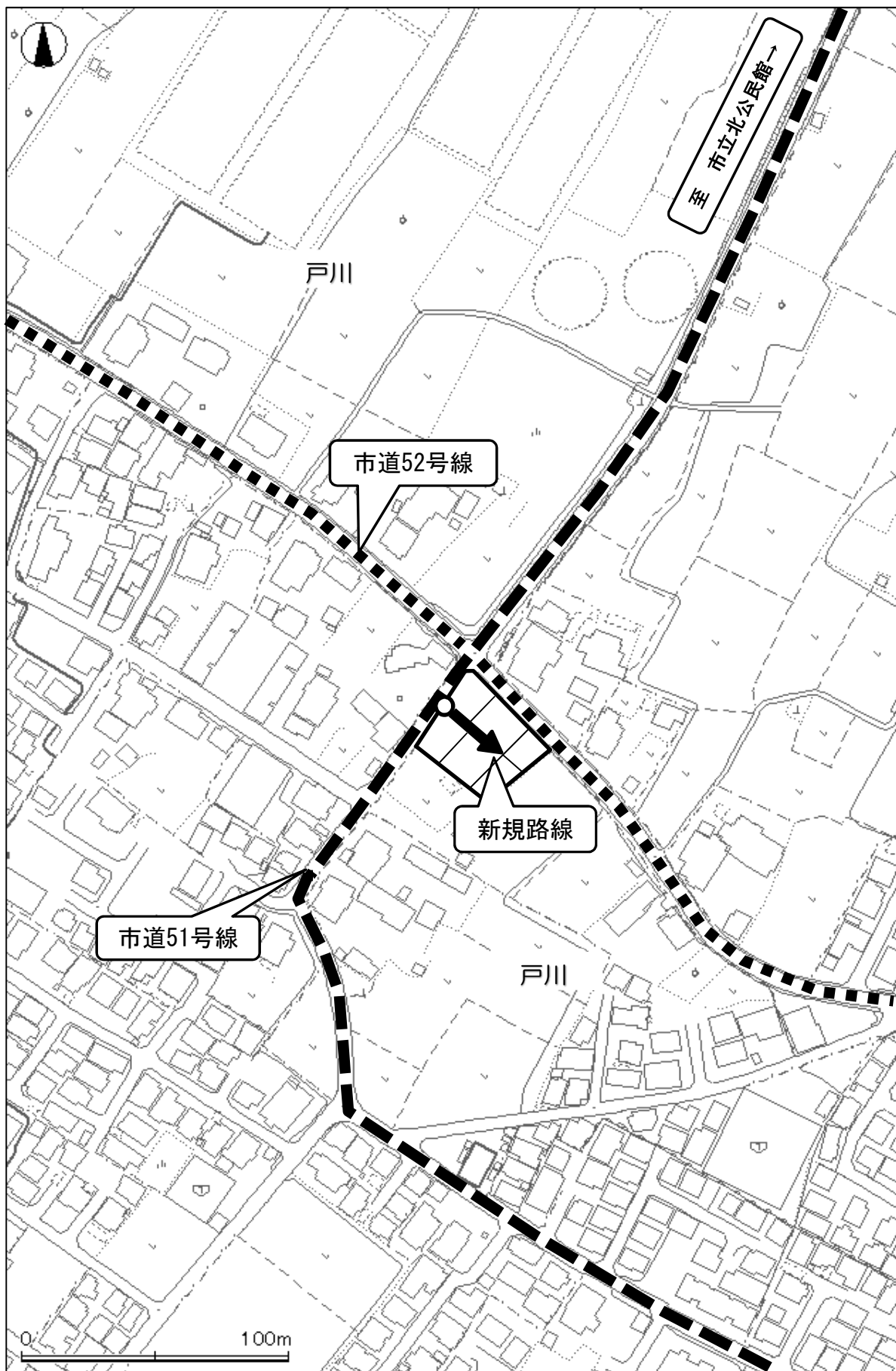
## 市道認定等路線箇所図

新規路線		変更路線		
路線名	図面No.	路線名	図面No.	変更内容
市道193号線	①	市道81号線	⑥	終点変更
市道579号線	②	市道86号線		
市道773号線	③	市道240号線	⑦	区域変更
市道1306号線	④	市道349号線	⑧	
市道1826号線	⑤	市道427号線	⑨	

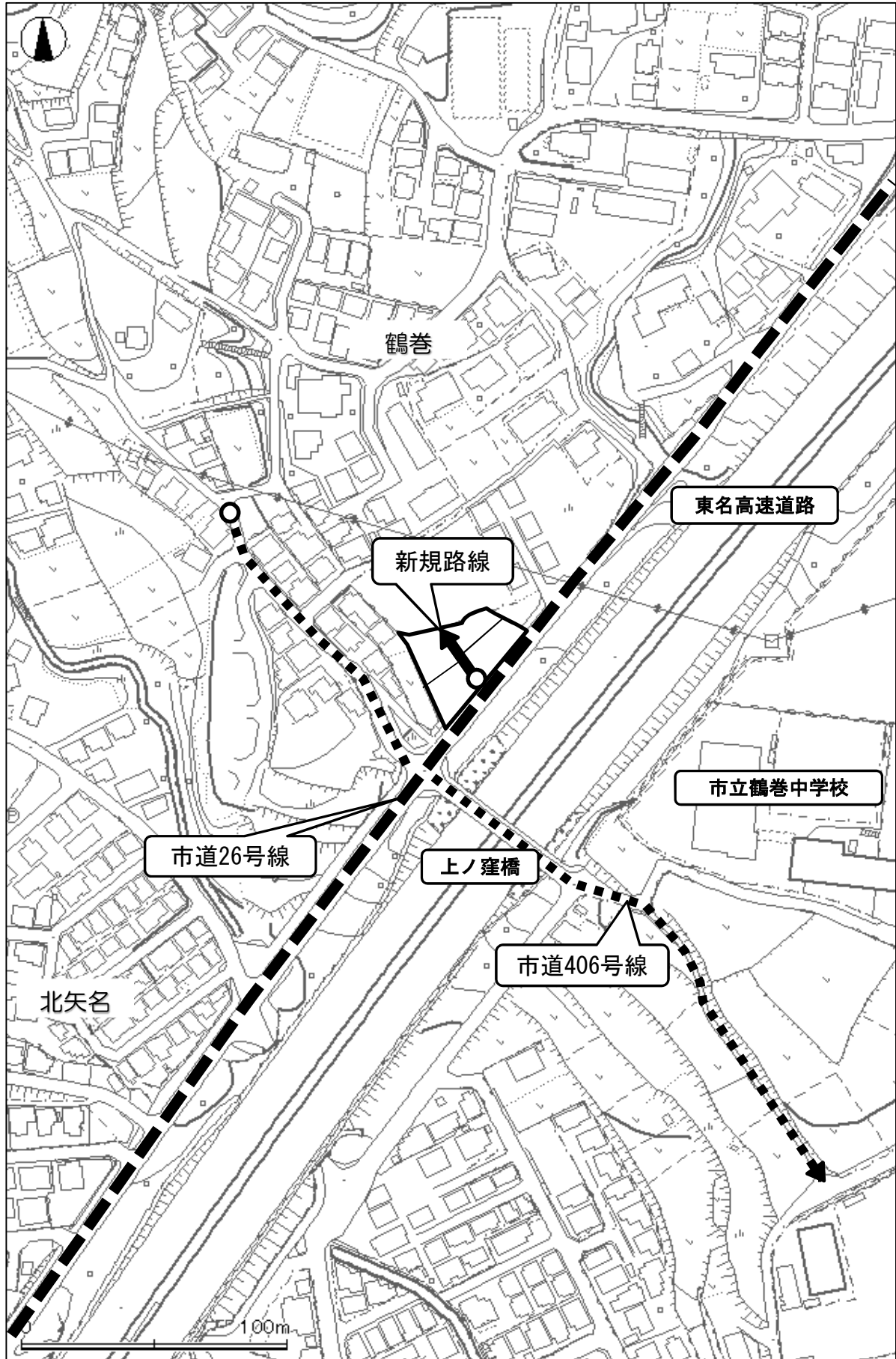
## 凡例

○	起点
▲	終点
—————	新規又は変更箇所
■■■■■■■■■■	既存認定路線

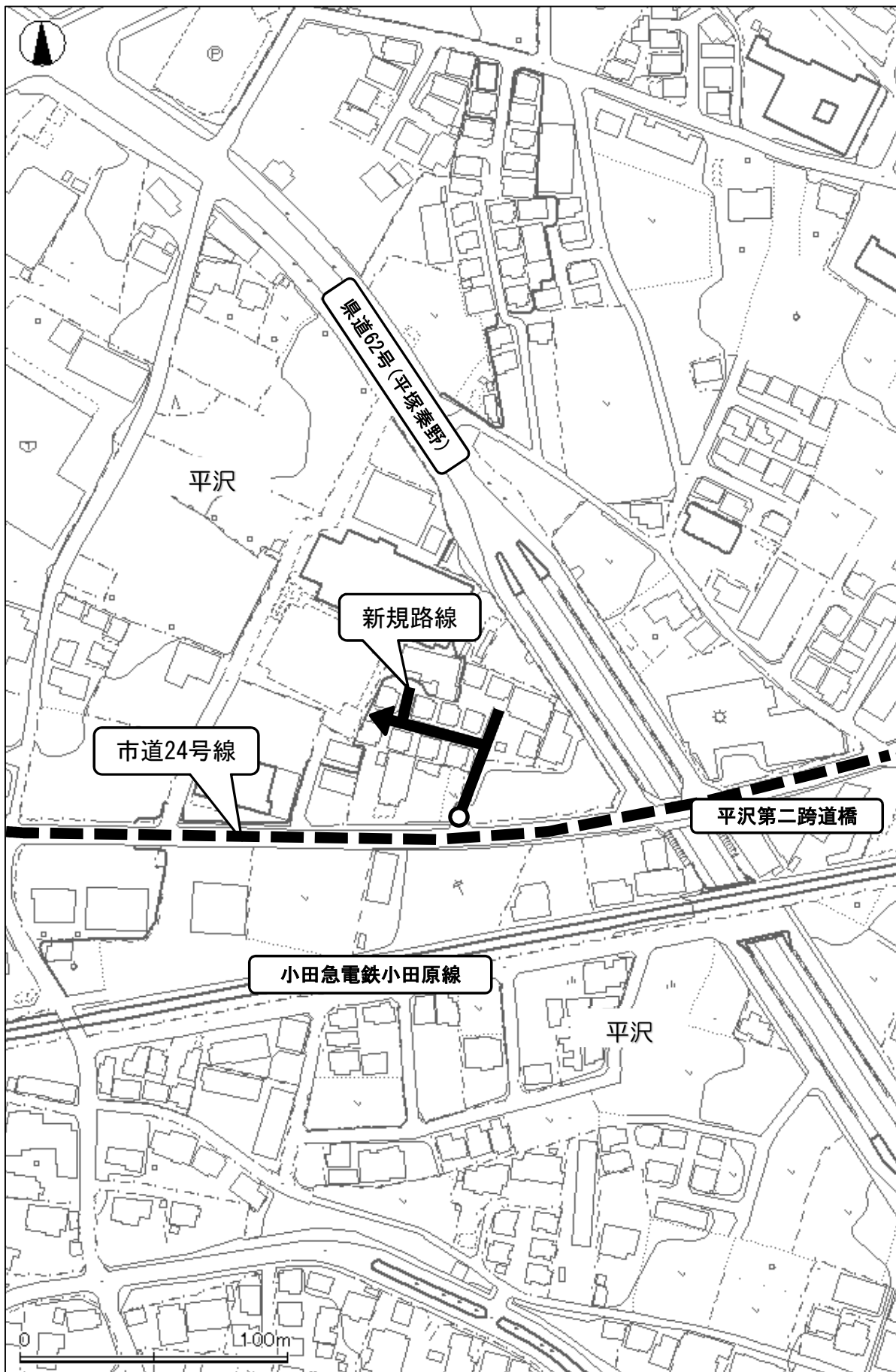
① 新規路線 市道193号線



② 新規路線 市道579号線



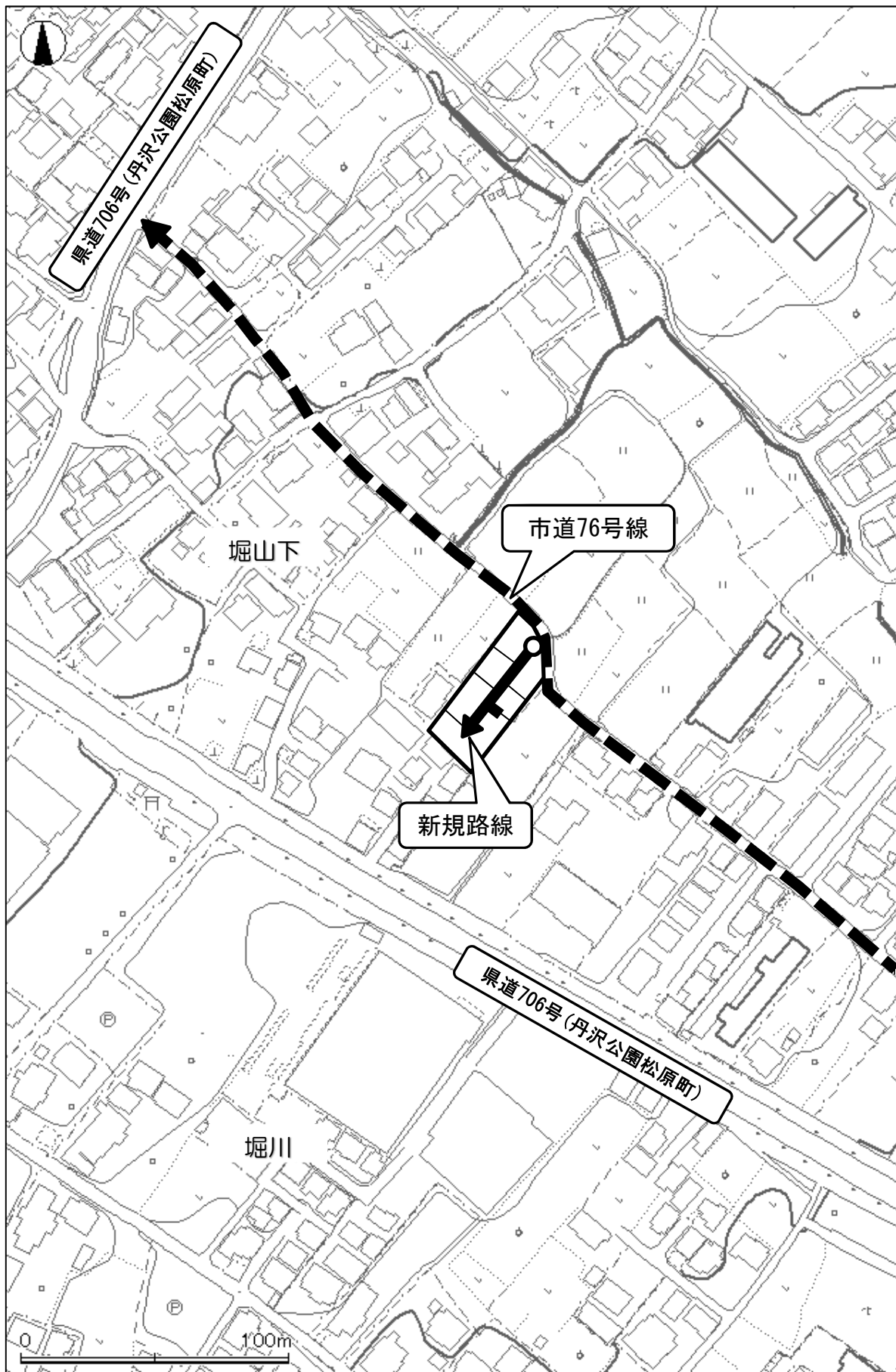
③ 新規路線 市道773号線



④ 新規路線 市道1306号線



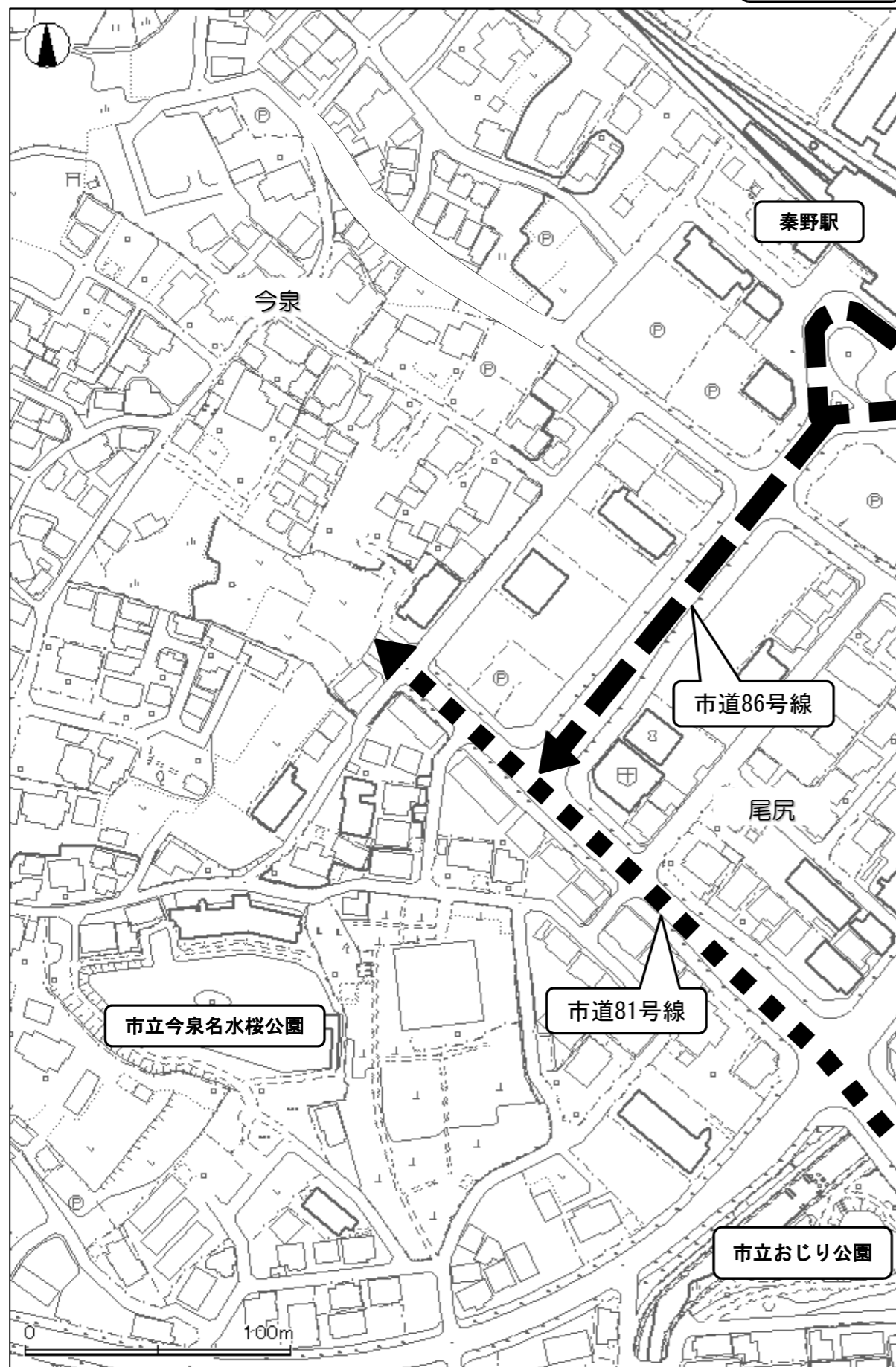
⑤ 新規路線 市道1826号線



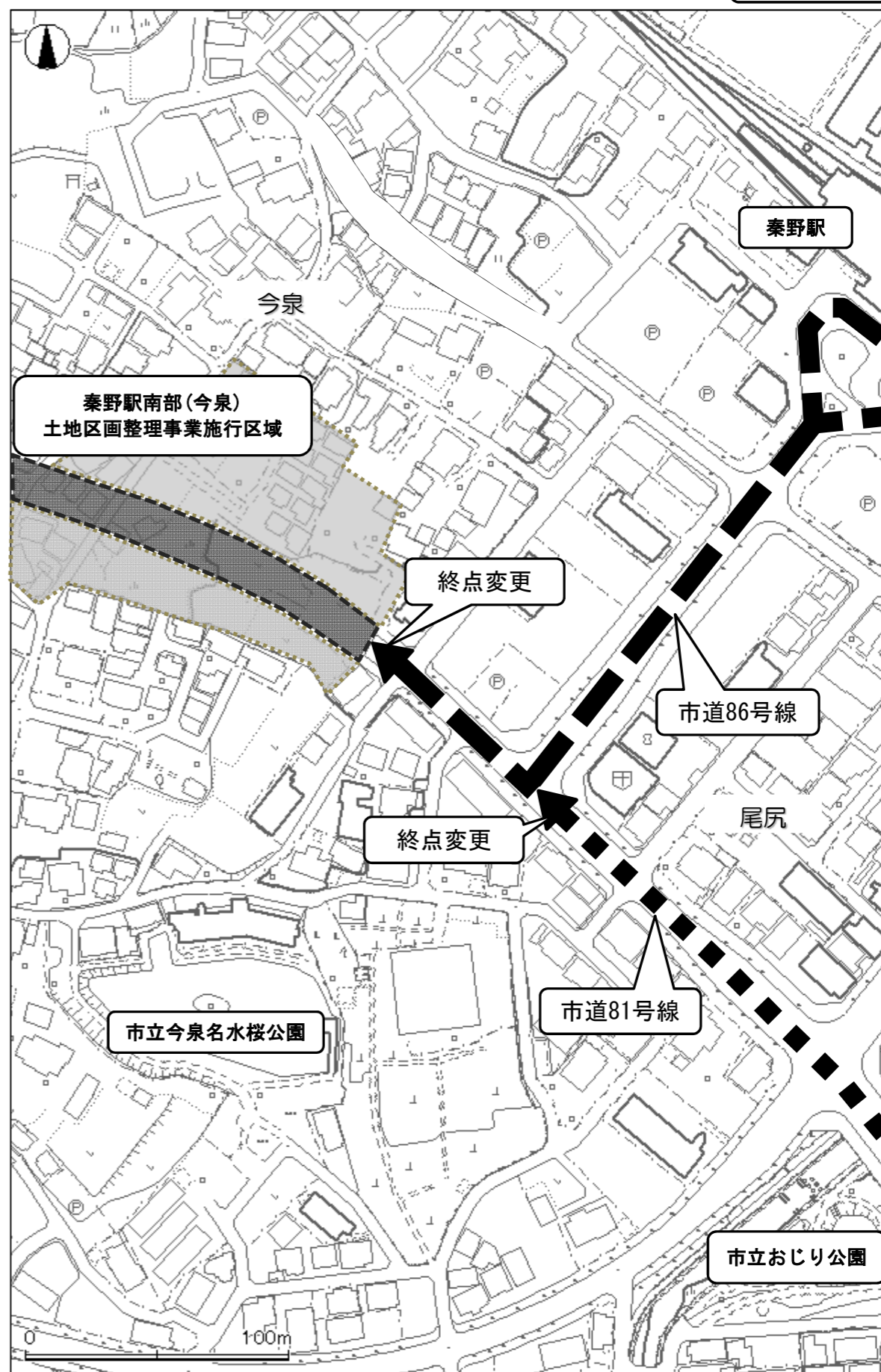


⑥ 終点変更 市道81号線・市道86号線

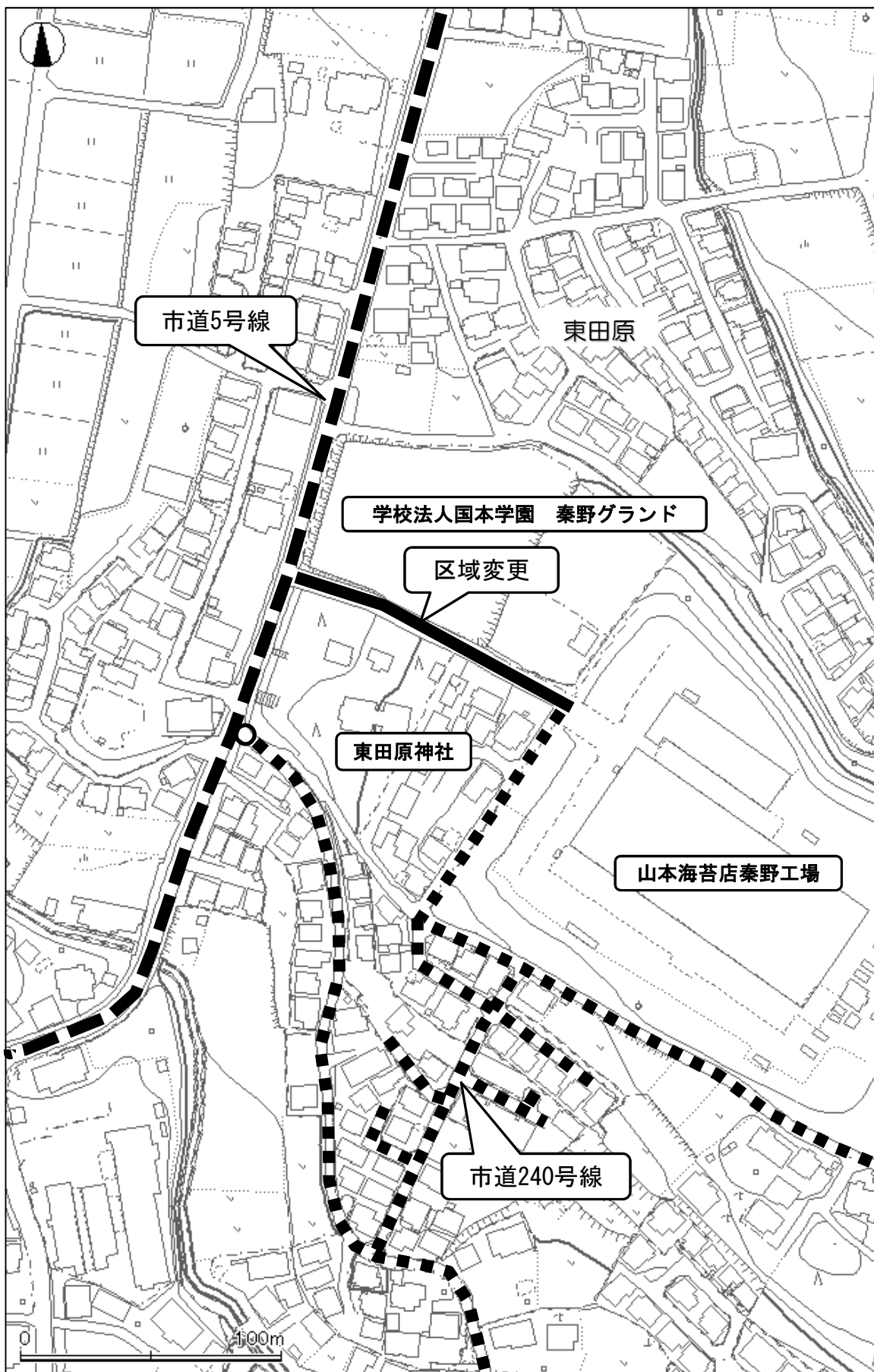
変更前



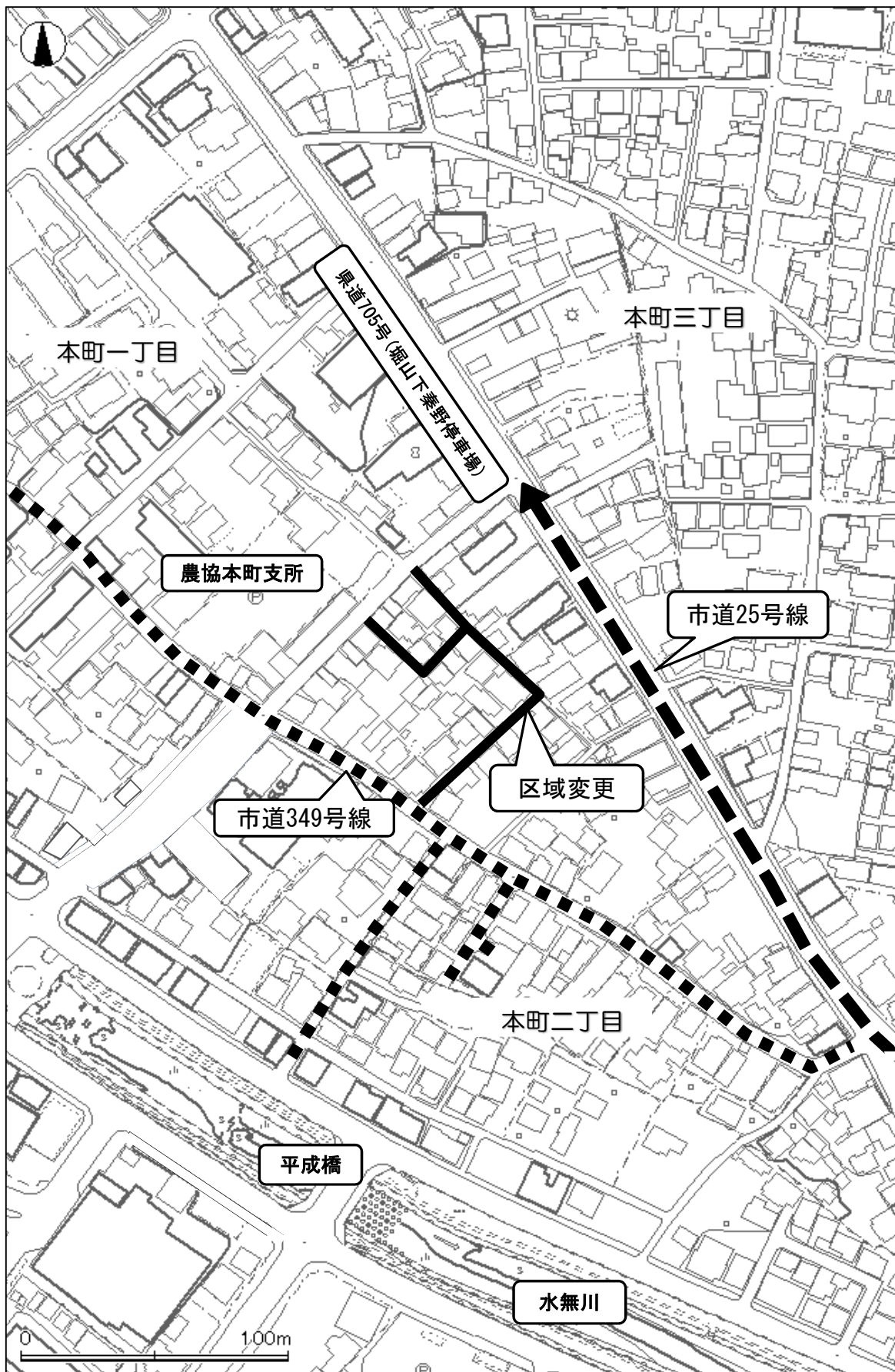
変更後



⑦ 区域変更 市道240号線



⑧ 区域変更 市道349号線



⑨ 区域変更 市道427号線

