

社会資本総合整備計画 事後評価書

令和05年02月15日

計画の名称	名水の里 秦野みらい 豊かな水と調和したまちづくり（第2期）													
計画の期間	平成28年度 ~ 令和02年度（5年間）								重点配分対象の該当					
交付対象	秦野市													
計画の目標	下水道整備を行い、安全・安心、快適な暮らしを実現し、良好な環境を創造する。													
全体事業費（百万円）	合計（A+B+C+D）		942	A	942	B	0	C	0	D	0	効果促進事業費の割合C / (A+B+C+D)	0	%

番号	計画の成果目標（定量的指標）			
	定量的指標の定義及び算定式	定量的指標の現況値及び目標値		
		当初現況値 (H28当初)	中間目標値 (H30末)	最終目標値 (H32末)
1	下水道処理人口普及率を87.1%（H28）から93.3%（H32）に増加させる。 下水道処理人口普及率 下水道を利用できる人口（人） / 行政人口（人）	87%	91%	93%
2	沈砂池の防食塗装率を0%（H28）から100%（H32）に増加させる。 沈砂池の防食塗装率 防食塗装済の沈砂池数 / 防食塗装が必要な沈砂池数	0%	100%	100%

備考等	個別施設計画を含む	-	国土強靱化を含む	-	定住自立圏を含む	-	連携中枢都市圏を含む	-	流域水循環計画を含む	-	地域再生計画を含む	-	避難確保計画の策定	避難行動要支援者名簿の提供
-----	-----------	---	----------	---	----------	---	------------	---	------------	---	-----------	---	-----------	---------------

A 基幹事業

基幹事業（大）	番号	事業種別	地域種別	交付対象	直接間接	事業者	種別1	種別2	要素となる事業名 （事業箇所）	事業内容 （延長・面積等）	市区町村名/ 港湾・地区名	事業実施期間（年度）					全体事業費 （百万円）	費用 便益比	個別施設計画 策定状況
												H28	H29	H30	H31	R02			
一体的に実施することにより期待される効果																			
備考																			
下水道事業	A07-001	下水道	一般	秦野市	直接	-	管渠（ 汚水）	新設	汚水枝線整備（未普及）	A=65.68ha	秦野市						718	-	
	A07-002	下水道	一般	秦野市	直接	-	終末処 理場	新設	秦野市浄水管理センター 増設（水質保全）	沈砂池の防食塗装	秦野市						60	-	
	A07-003	下水道	一般	秦野市	直接	-	管渠（ 汚水）	新設	第二分区第二号幹線整備 （未普及）	A=11.07ha	秦野市						96	-	
	A07-004	下水道	一般	秦野市	直接	-	管渠（ 汚水）	新設	汚水枝線整備（未普及）	A=4.75ha	秦野市						54	-	
	A07-005	下水道	一般	秦野市	直接	-	管渠（ 汚水）	新設	汚水枝線整備（未普及）	A=1.73ha	秦野市						14	-	
												小計						942	
												合計						942	

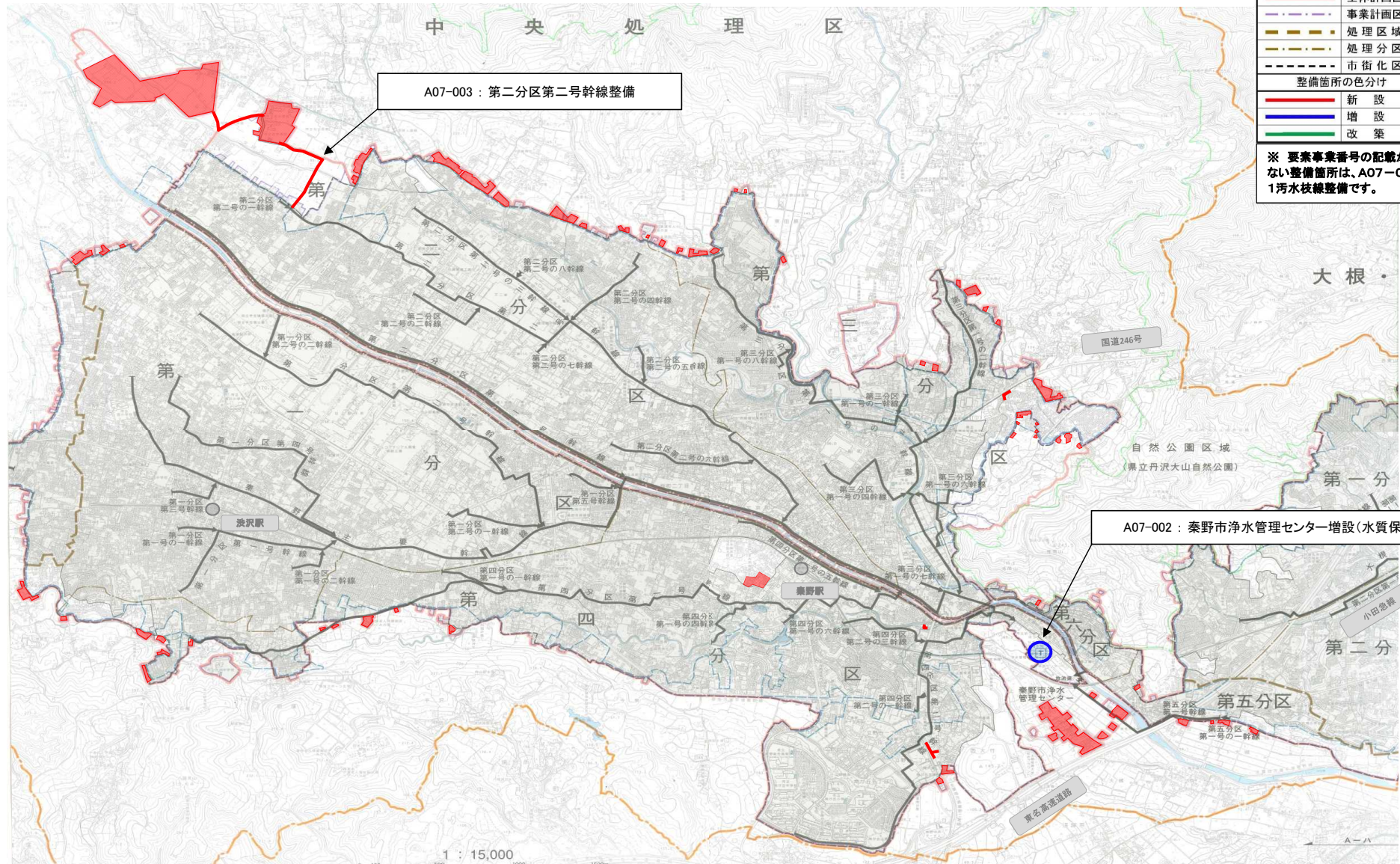
事後評価

事後評価の実施体制、実施時期	
事後評価の実施体制	事後評価の実施時期
秦野市上下水道局において、事業実施状況・指標の達成状況の確認及び事後評価を実施	令和4年度
	公表の方法 市ホームページに掲載
事業効果の発現状況	
定量的指標に関連する 交付対象事業の効果の発現状況	<ul style="list-style-type: none"> <li>・汚水幹線、枝線整備を促進したことにより、市街化区域の下水道整備率が98.2%となり概成した。また、下水道処理人口普及率も1.5%増加し生活環境の向上や公共用水の水質保全が図られた。</li> <li>・下水道長寿命化計画に位置付け、防食劣化の進行している沈砂池の防食塗装を実施し施設の更新が図られた。</li> </ul>
定量的指標以外の交付対象事業の 効果の発現状況（必要に応じて記述）	
特記事項（今後の方針等）	
市街化区域の下水道整備は概成したが、生活環境の向上や公共用水の水質保全を図るため、社会資本総合整備計画（第3期）においても未整備箇所や土地区画整理等の関連事業と連携を図り整備を進めていく。	

目標値の達成状況		
番号	指標（略称）	
	目標値 / 実績値	目標値と実績値に差が出た要因
1	指標（下水道処理人口普及率）	
	最終目標値	93%
	最終実績値	88%
2	指標（沈砂池の防食塗装率）	
	最終目標値	100%
	最終実績値	100%

計画の名称	名水の里 秦野みらい 豊かな水と調和したまちづくり（第2期）		
計画の期間	平成28年度 ～ 令和2年度（5年間）	交付対象	秦野市

処理区(汚水:中央処理区)



凡 例	
	行政界
	全体計画区域
	事業計画区域
	処理区域界
	処理分区域界
	市街化区域
整備箇所の色分け	
	新 設
	増 設
	改 築

※ 要素事業番号の記載がない整備箇所は、A07-001汚水枝線整備です。

A07-002 : 秦野市浄水管理センター増設(水質保全)

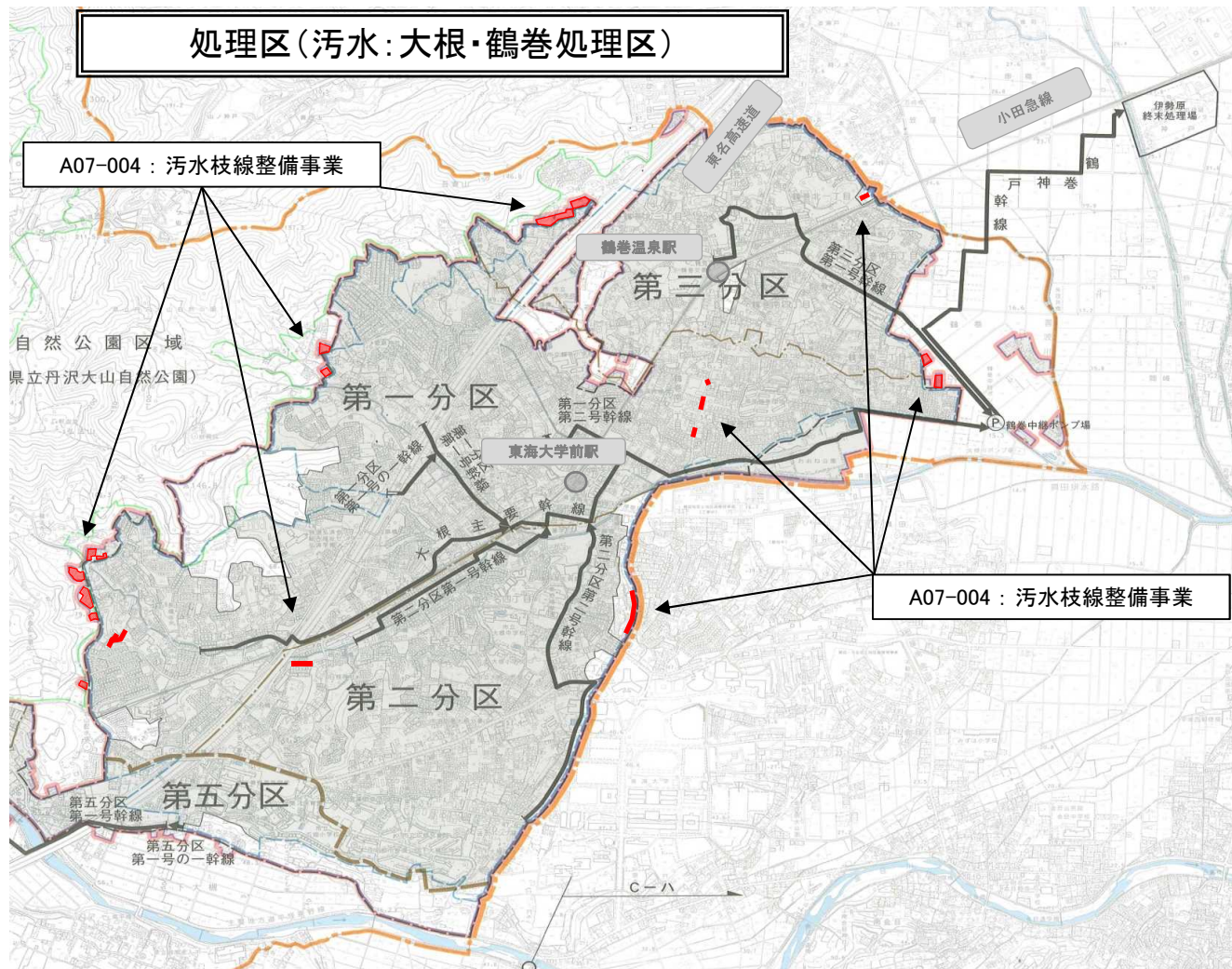
A07-003 : 第二分區第二号幹線整備

1 : 15,000

A-18



計画の名称	名水の里 秦野みらい 豊かな水と調和したまちづくり（第2期）		
計画の期間	平成28年度 ～ 令和2年度（5年間）	交付対象	秦野市



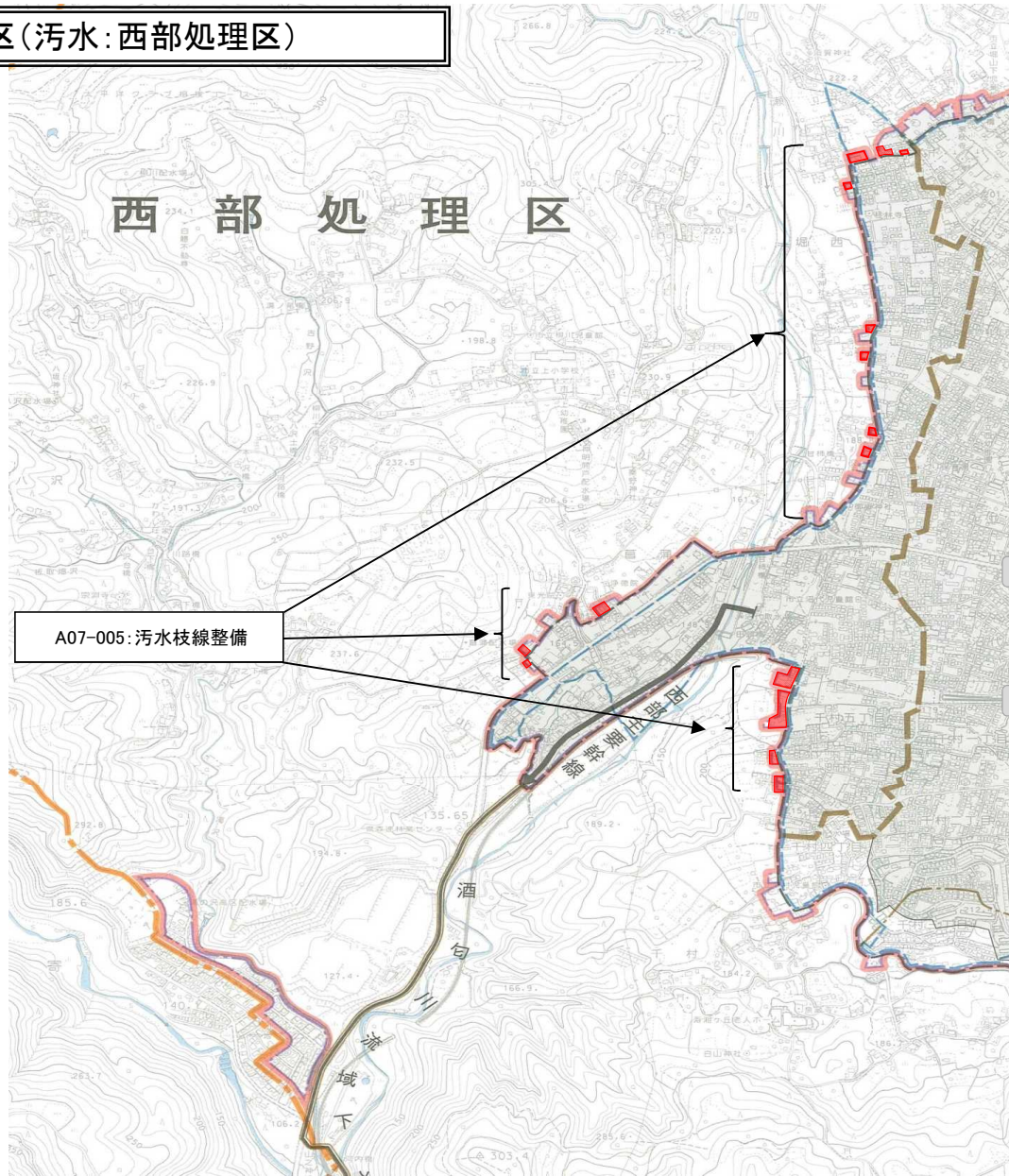
凡 例	
	行政界
	全体計画区域
	事業計画区域
	処理区域界
	処理分区界
	市街化区域
整備箇所の色分け	
	新 設
	増 設
	改 築

計画の名称 名水の里 秦野みらい 豊かな水と調和したまちづくり (第2期)

計画の期間 平成28年度 ~ 令和2年度 (5年間)

交付対象 秦野市

処理区(汚水:西部処理区)



凡例	
	行政界
	全体計画区域
	事業計画区域
	処理区域界
	処理分区界
	市街化区域
整備箇所の色分け	
	新設
	増設
	改築

国道246号

小田急線